Comune di Rozzano

Città Metropolitana di Milano

Regione Lombardia

Proponente

noovle

Oggetto

PROGETTO PER LA REALIZZAZIONE DI UN DATACENTER NOOVLE DI ROZZANO- INSTALLAZIONE DI GRUPPI ELETTROGENI DI EMERGENZA DI POTENZA COMPLESSIVA SUPERIORE A 150 MWt

---

Titolo elaborato

Istanza Valutazione di Impatto Ambientale

Studio di Impatto Ambientale

Studio della dispersione degli inquinanti in atmosfera

DIEFFE AMBIENTE
Consulenza e ingegneria

Via G. B. Pergolesi, 8 – 20124 Milano
Tel. 02 70005491 – Fax 02 70009022
E_mail: info@dfambiente.it
Web: www.dfambiente.it

Ing. LUCA DEL FURIA

Albo dell'ordine degli ingegneri della provincia di Milano n 18300

Relazione: P442_R118_24 Rev. 2 10.03.2026

Revisione	Data	Descrizione	Redatto	Verificato	Approvato
2	10.03.2026	Revisione a seguito di parere MASE, Regione Lombardia e MIC	EC	LDF	LDF
1	26.02.2025	EMISSIONE PER VIA	EC	LDF	LDF

INDICE

1 PREMESSA 1

2 DESCRIZIONE DELL'OPERA E DELLE SORGENTI EMISSIVE 3

2.1 DESCRIZIONE DELLA TIPOLOGIA DELL'OPERA 3

2.2 DESCRIZIONE DELLE SORGENTI DI EMISSIONE 4

3 CARATTERIZZAZIONE METEOCLIMATICA 7

3.1 LE CARATTERISTICHE CLIMATICHE REGIONALI 7

3.2 ANALISI METEO DELL'AMBITO DI INTERVENTO 7

3.2.1 MODELLO PROGNOSTICO WRF ANNO 2021 7

3.2.2 DATI RILEVATI ARPA LOMBARDIA TRIENNIO 2021-2023 14

3.2.3 CALCOLO DEI PARAMETRI METEOROLOGICI DERIVATI DA DATI ARPA LOMBARDIA 2021-2023 18

4 LA QUALITA' DELL'ARIA NELL'AMBITO DI INTERVENTO 24

4.1 LA CLASSIFICAZIONE DEL TERRITORIO 24

4.2 LA RETE DI MONITORAGGIO 26

4.3 IL CONFRONTO DEI DATI DELLE CENTRALINE CON LA NORMATIVA 29

4.3.1 BIOSSIDO DI ZOLFO 29

4.3.2 BIOSSIDO DI AZOTO 30

4.3.3 MONOSSIDO DI CARBONIO 32

4.3.4 OZONO 32

4.3.5 BENZENE 34

4.3.6 PARTICOLATO SOTTILE 35

4.3.7 IL BENZO(A) PIRENE NEL PM10 37

4.3.8 CONCLUSIONI 39

5 IL QUADRO DELLE EMISSIONI COMUNALI 40

6 STUDIO DELLA DISPERSIONE DEGLI INQUINANTI 42

6.1 IL MODELLO DI CALCOLO 42

6.2 DATI METEO 42

6.3 IL DOMINIO DI CALCOLO E LE IPOTESI MODELLISTICHE 42

6.3.1 CARATTERISTICHE DELLE SORGENTI 43

6.3.2 BUILDING DOWNWASH 47

6.3.3 INNALZAMENTO DEL PENNACCHIO 50

6.3.4 DEPOSIZIONE 50

6.4 GLI SCENARI DI FUNZIONAMENTO 50

6.4.1 GENERATORI DI EMERGENZA ESISTENTI (ANTE OPERAM) 51

6.4.2 GENERATORI DI EMERGENZA OGGETTO DELL'AMPLIAMENTO 52

6.4.3 SCENARI CUMULATI ... 52
6.5 GLI INQUINANTI SIMULATI ... 53
6.6 INDIVIDUAZIONE DEI RICETTORI ... 56
6.7 CRITERI PER LA VALUTAZIONE DELLA SIGNIFICATIVITÀ DEGLI EFFETTI ... 58
6.8 STIMA DEGLI IMPATTI SULLA QUALITÀ DELL'ARIA – GENERATORI DI EMERGENZA ESISTENTI (ANTE OPERAM) ... 61
6.8.1 FUNZIONAMENTO IN CONDIZIONI DI MANUTENZIONE ... 62
6.8.2 FUNZIONAMENTO IN CONDIZIONI EMERGENZIALI ... 68
6.9 STIMA DEGLI IMPATTI SULLA QUALITÀ DELL'ARIA – COGENERATORI ESISTENTI ... 74
6.10 STIMA DEGLI IMPATTI SULLA QUALITÀ DELL'ARIA – GENERATORI DI EMERGENZA OGGETTO DELL'AMPLIAMENTO ... 75
6.10.1 FUNZIONAMENTO IN CONDIZIONI DI MANUTENZIONE ... 76
6.10.2 FUNZIONAMENTO IN CONDIZIONI EMERGENZIALI ... 82
6.10.1 VALUTAZIONE DEGLI EFFETTI A LUNGO TERMINE CUMULATI (MANUTENZIONE + EMERGENZA) ... 88
6.11 STIMA DEGLI IMPATTI SULLA QUALITÀ DELL'ARIA – SCENARI CUMULATI ... 91
6.11.1 SCENARIO EMERGENZIALE CUMULATIVO (GENERATORI ESISTENTI + GENERATORI OGGETTO DELL'AMPLIAMENTO) ... 92
6.11.2 SCENARIO DI MANUTENZIONE CUMULATIVO (GENERATORI OGGETTO DELL'AMPLIAMENTO + COGENERATORI) ... 98
7 SINTESI DEI RISULTATI E CONCLUSIONI ... 102

ALLEGATI

Mappe della dispersione degli inquinanti in atmosfera.

Pagina lasciata intenzionalmente bianca

1 PREMESSA

Il presente documento contiene lo Studio della dispersione degli inquinanti in atmosfera nell'ambito della procedura di Valutazione di Impatto Ambientale riguardante l'ampliamento della potenza termica installata dai gruppi elettrogeni di emergenza a servizio dell'esistente Datacenter di Noovle in Comune di Rozzano (MI).

La presente revisione annulla e sostituisce la versione emessa in revisione 1 e viene emessa per rispondere alle richieste di integrazioni e alle osservazioni relative alla componete atmosfera, presentate nell'ambito del Procedimento di Valutazione di Impatto Ambientale (di competenza statale), ai sensi dell'art. 23 del d.lgs. 152/2006, relativo al "Progetto di ampliamento del datacenter Noovle di Rozzano (MI) - installazione di gruppi elettrogeni di emergenza di potenza complessiva superiore a 150 MWt", formulate da:

- Commissione Tecnica di Verifica dell'Impatto Ambientale – VIA e VAS (CTVA) (prot. CTVA.REGISTRO UFFICIALE.2025.0015936);
- Regione Lombardia (RL_RLAOOT1_2025_2607).

Nel seguito sono sintetizzate le richieste e le osservazioni pervenute relative alla componente atmosferica; le relative controdeduzioni, precisazioni e integrazioni sono riportate nel presente documento e sviluppate nei paragrafi successivi.

Richieste di integrazioni pervenute ai sensi dell'art 24 D.Lgs 152/2006 e s.m.i. - Commissione tecnica di verifica dell'impatto ambientale - VIA e VAS:

2.1 Per la componente in esame si precisa che si dovrà far riferimento alle normative aggiornate e nello specifico alla nuova Direttiva EU sulla qualità dell'aria 2024/2881, non al D.Lgs. 155/2010 ormai superato.

2.3 Nel documento (Tab. 6-2) sono riportate le coordinate UTM di riferimento e alcune altezze degli edifici considerati, ma non risultano fornite le coordinate complete di tutti i vertici per ciascun edificio modellato. Si richiede di integrare la documentazione fornendo il file di input completo utilizzato nel modello o, in alternativa, una tabella riepilogativa con le coordinate geografiche di tutti i vertici degli edifici impiegati nel calcolo del building downwash.

2.6 Nel documento si menziona la presenza di recettori sensibili. Si richiede dunque di:
- fornire l'elenco completo dei recettori considerati (coordinate geografiche e quota);
- rappresentare in mappa i punti di massimo impatto.

Richieste di integrazioni pervenute ai sensi dell'art 24 D.Lgs 152/2006 e s.m.i. - Regione Lombardia:

- per quanto riguarda gli effetti a lungo termine, si ritiene necessario simulare congiuntamente la dispersione delle emissioni in condizioni di manutenzione e in condizioni emergenziali, considerando la somma delle concentrazioni medie annuali relative alle due condizioni di funzionamento;
- dal momento che il progetto in esame è un ampliamento di un Data Center già esistente con dei generatori di emergenza già presenti (fig. 2-1), si ritiene opportuna la simulazione anche dello scenario ante operam rappresentativo della situazione attuale dell'impianto (con il numero di generatori attualmente esistente. Anche tale simulazione dovrà essere condotta sia per il funzionamento di manutenzione che per il funzionamento di emergenza;
- in riferimento alle concentrazioni di NO2, il proponente ha riportato di aver assunto un fattore di rapporto pari a 0.75. Si chiede di riportare i riferimenti tecnico-scientifici a supporto di tale scelta. In caso contrario, si chiede di utilizzare uno degli approcci suggeriti dalle Linee Guida di ARPA Lombardia;

- per il calcolo dei parametri *long term* nello scenario di manutenzione si chiede di tenere conto anche del contributo delle altre sorgenti emissive dell'impianto (quali ad es. i cogeneratori ed eventuali altri impianti che determinino emissioni significative in condizioni di ordinario esercizio);
- per i parametri *short term* in condizione emergenziale si richiede di tenere conto anche del contributo dei generatori preesistenti dei vari edifici, a eccezione di quelli di cui sia eventualmente prevista la dismissione (nella descrizione dello scenario vengono menzionati solo 23 generatori, ovvero quelli di nuova installazione);
- la presentazione dei risultati delle simulazioni dovrà comprendere, oltre ai parametri relativi ai limiti di legge del D.Lgs 155/2010 attualmente vigenti, anche quelli previsti dalla nuova direttiva UE 2024/2881 in materia di qualità dell'aria, per gli inquinanti considerati nello studio.

Ciò premesso, la presente relazione contiene, in particolare, la descrizione, l'analisi e la valutazione dei possibili effetti sulla qualità dell'aria connessi alle emissioni prodotte dai gruppi elettrogeni di emergenza, installati per garantire l'operatività del data center anche in caso di problemi alla rete elettrica.

La valutazione operata ha previsto:

- l'acquisizione e l'analisi delle caratteristiche delle sorgenti emissive (generatori di emergenza) previste dal progetto;
- l'acquisizione e l'analisi dei dati meteorologici orari;
- la predisposizione dell'input meteorologico per il modello di dispersione;
- la simulazione della dispersione degli inquinanti in atmosfera e il calcolo delle ricadute in termini di impatto sulla qualità dell'aria mediante il SW di calcolo CALPUFF.

Il presente documento è organizzato come segue:

- Il capitolo 2 riporta una descrizione dell'opera in esame e delle sorgenti emissive considerate nello studio;
- Il capitolo 3 riporta la caratterizzazione climatica e meteorologica dell'area di intervento;
- Il capitolo 4 riporta l'analisi dello stato di qualità dell'aria, dedotto dai dati rilevati dalla rete di rilevamento della qualità dell'aria regionale;
- Il capitolo 5 descrive il contesto emissivo ricavato dai dati dell'Inventario INEMAR - ARPA Lombardia (2023);
- Il capitolo 6 contiene la descrizione dello studio della dispersione degli inquinanti in atmosfera e illustra il modello di calcolo utilizzato, il dominio di calcolo, le caratteristiche emissive delle sorgenti e gli esiti delle simulazioni;

In Appendice 1 sono riportate le mappe di dispersione degli inquinanti in atmosfera.

Il contenuto del presente studio è in linea con quanto indicato nelle linee guida "LINEE GUIDA PER LE PROCEDURE DI VALUTAZIONE AMBIENTALE DEI DATA CENTER" paragrafo "2.4. Emissioni in atmosfera, qualità dell'aria e clima". Per gli esiti della verifica climatica si rimanda al documento R054_24_R1 ANALISI DELLA RESILIENZA DELL'OPERA AI CAMBIAMENTI CLIMATICI già agli atti.

2 DESCRIZIONE DELL'OPERA E DELLE SORGENTI EMISSIVE

2.1 DESCRIZIONE DELLA TIPOLOGIA DELL'OPERA

Il progetto prevede l'ampliamento della potenza termica installata dei gruppi elettrogeni di emergenza a servizio dell'esistente DATACENTER (DC) di Noovle S.p.A. in Comune di Rozzano (MI).

Il progetto di ampliamento prevede le seguenti espansioni di aree dedicate al Data Center:

- **Edificio F**: Rifacimento ed aggiornamento tecnologico su una superficie di circa 600 mq di Data Center. Il progetto prevede il rifacimento di una sala dati e tutti gli impianti a servizio della stessa, quali Gruppi Elettrogeni, Chiller, Impianto elettrico etc..

  Il nuovo Data Center avrà le seguenti caratteristiche tecniche:
  - Potenza IT: 1,65 MW
  - Potenza Totale: 2,3 MW
  - Classificazione DC: Tier IV
  - Numero Nuovi Gruppi Elettrogeni: 3
  - Numero Nuovi Chiller: 4

- **Edificio A**: Allestimento ad area Data Center (attualmente area ad uso parcheggio/deposito provvisorio merci) di una superficie di circa 7.000 mq. Il progetto prevede la costruzione di 6 sale dati e i relativi impianti a servizio, quali Gruppi Elettrogeni, Chiller, Impianto elettrico etc..

  Il nuovo Data Center avrà le seguenti caratteristiche tecniche:
  - Potenza IT: 7,5 MW
  - Potenza Totale: 11 MW
  - Classificazione DC: Tier IV
  - Numero Nuovi Gruppi Elettrogeni: 16
  - Numero Nuovi Chiller: 24

- **Edificio H**: Allestimento ad area Data Center (attualmente area ad uso Uffici) di una superficie di circa 1.000 mq. Il progetto prevede la costruzione di due sale dati e i relativi impianti a servizio, quali Gruppi Elettrogeni, Chiller, Impianto elettrico etc..

  Il nuovo Data Center avrà le seguenti caratteristiche tecniche:
  - Potenza IT: 2,5 MW
  - Potenza Totale: 3,5 MW
  - Classificazione DC: Tier IV
  - Numero Nuovi Chiller: 8

- **Edificio I**: Rifacimento tecnologico di una superficie di circa 1.000 mq. Il progetto prevede la costruzione di locali tecnologici per ospitare impianti quali, Gruppi Elettrogeni, Impianto elettrico a servizio delle sale dati in Edificio H.

  Di seguito le caratteristiche tecniche dei nuovi locali Tecnologici:
  - Numero Nuovi Gruppi Elettrogeni: 4

L'installazione dei 23 generatori di emergenza comporta una potenza termica aggiuntiva di circa 147 MWth.

Figura 2-1 – Planimetria generale

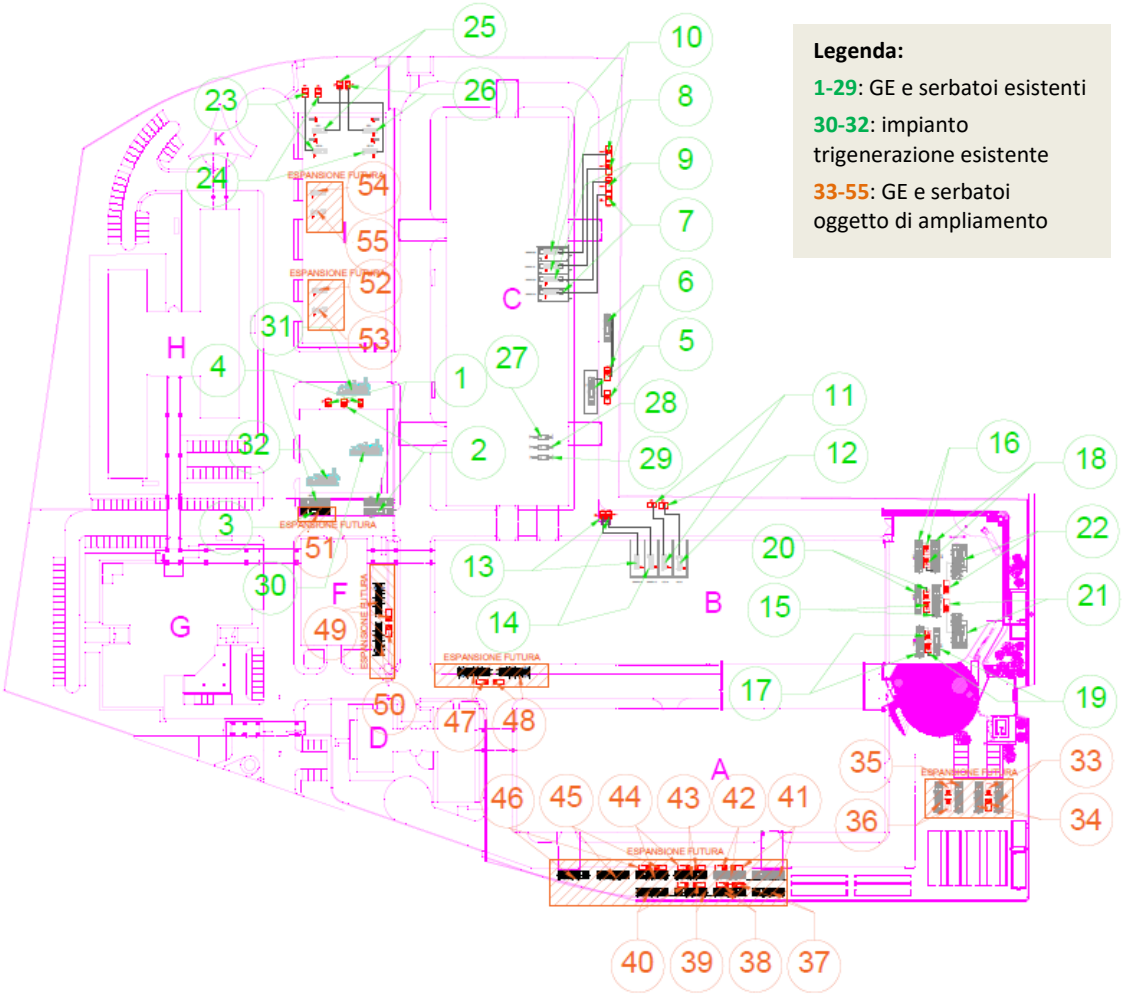

2.2 DESCRIZIONE DELLE SORGENTI DI EMISSIONE

Le sorgenti di emissione in atmosfera consistono unicamente nei gruppi elettrogeni di emergenza a servizio del DC. Il Datacenter non svolgerà, infatti, alcun tipo di attività produttiva e non genererà traffico di autoveicoli.

Per la descrizione delle caratteristiche tecniche dei generatori di emergenza si rimanda allo studio di impatto ambientale (Capitolo 4). Nel seguito si riportano le sole caratteristiche emissive.

Il funzionamento dei generatori di emergenza si verifica soltanto in caso di interruzione dell'alimentazione di energia elettrica; pertanto, il totale delle ore di funzionamento dei generatori e la loro distribuzione nel corso dell'anno solare non è prevedibile. Sulla base dei dati storici sulle interruzioni di fornitura di energia elettrica nel DC di Rozzano, la probabilità e la frequenza di eventi di interruzione con una durata superiore alle 10 ore è da considerarsi molto remota.

I generatori di emergenza sono oggetto di test ciclici nell'ambito degli interventi programmati di manutenzione ordinaria, al fine di garantire la costante efficienza nel tempo.

In relazione a tale aspetto, il proponente ha individuato il seguente programma di manutenzione:

- **manutenzioni mensili**: nr. 1 avvio al mese a vuoto (senza carico);
- **Le manutenzioni trimestrali**: nr. 1 test trimestrale a carico di circa due ore.

In occasione degli interventi di manutenzione si prevede il funzionamento contemporaneo di tutti i generatori relativi a ogni datacenter. Quindi, il caso peggiore, oggetto di simulazione, è quello relativo all'edificio A che prevede la contemporaneità di 16 generatori.

Le emissioni dei generatori di emergenza non possono essere convogliate in un unico camino. Il convogliamento di più emissioni in un singolo camino richiederebbe, infatti, di assoggettare più di un generatore ad un camino comune, provocando una riduzione della dispersione degli inquinanti quando i generatori sono operativi singolarmente o comunque non sono tutti contemporaneamente operativi (sia per manutenzione che per emergenza), con i seguenti effetti:

- Maggiore probabilità di avere concentrazioni di inquinanti più elevate nei pressi di eventuali recettori sensibili, proprio a causa della minore capacità di dispersione o in alternativa necessità di installare camini più alti al fine di favorire la dispersione;
- Maggiore probabilità di trattenere calore e gas esausti prodotti dai generatori, con il rischio di creare un impatto negativo sulla salute e la sicurezza del personale in sito, oltre a ridurre l'efficienza di funzionamento dei generatori;
- Rischio di una contropressione con potenziale impatto nel lungo termine sulle unità non operative.

Per tale motivo le emissioni sono convogliate come di seguito specificato.

I generatori sono dotati di camini sostenuti dal container del generatore stesso. L'altezza del camino è di 6,37 m dalla quota di pavimento finito.

Nella tabella seguente sono riportate le caratteristiche dei punti emissivi dei generatori di emergenza come desunte dalle schede tecniche fornite dai produttori.

Tabella 2-1 – Caratteristiche dei punti emissivi dei generatori di Emergenza

Sorgente	*Potenza elettrica (kWe)*	*Altezza camino da terra [m]*	*Diametro equivalente del camino [m]*	*Temperatura effluente [°C]*	*NOx (mg/Nm³) 5% O_2 100% Load*	*CO (mg/Nm³) 5% O_2 100% Load*	*Particolato (mg/Nm³) 5% O_2 100% Load*
Generatore 33-55	3000	6,37	0,60	466	100	158	22

Ai fini di fornire una stima delle emissioni in atmosfera, è stato considerato il solo funzionamento certo dei generatori, che è quello previsto nell'ambito degli interventi programmati di manutenzione ordinaria al fine di garantirne la costante efficienza nel tempo.

Le emissioni dei generatori sono state desunte dalle schede tecniche. Per i soli generatori delle sale server le emissioni di NOx sono ridotte a seguito dell'installazione di dispositivi di riduzione delle emissioni del tipo SCR.

La tecnologia di riduzione catalitica selettiva (SCR) contribuisce a ridurre le emissioni nocive di NOx. Una soluzione a base di urea viene iniettata nel flusso d'aria di scarico del sistema, con l'energia contenuta nel gas di scarico caldo causando l'evaporazione degli NOx come ammoniaca. Un convertitore catalitico scompone, quindi, l'ammoniaca e i gas di scarico in gas azoto innocuo e vapore acqueo. Secondo quanto indicato dai fornitori, ne deriva una concentrazione di NOX dei gas di scarico inferiore a 100 mg/Nmc riferiti al 5% di ossigeno.

Ai fini del calcolo delle emissioni complessive su base annua sono stati, quindi, utilizzati i fattori di emissione indicati nella tabella successiva che tengono conto della modulazione del carico previsto per la manutenzione.

Tabella 2-2 – Fattori di emissione dei generatori di emergenza (3000 kVA)

	FE (kg/h)		
	NOx	**PM10**	**CO**
Generatore 3000	0,78	0,17	1,24

Considerando lo schema di manutenzione, ne derivano le emissioni su base annua riportate nella tabella successiva.

Tabella 2-3 – Emissioni annue (t) dei generatori di emergenza

	EMISSIONI ANNUE (T)		
	NOx	**PM10**	**CO**
Generatore 3000	0,07	0,02	0,11

3 CARATTERIZZAZIONE METEOCLIMATICA

3.1 LE CARATTERISTICHE CLIMATICHE REGIONALI

Le principali caratteristiche fisiche del contesto lombardo sono la spiccata continentalità dell'area e il debole regime del vento e la persistenza di condizioni di stabilità atmosferica.

La situazione meteorologica della pianura padana, con la presenza delle Alpi e dell'Appennino è particolarmente svantaggiata, la Lombardia si trova infatti nella parte centrale della Pianura Padana, in un contesto che presenta caratteristiche uniche, dal punto di vista climatologico, determinate in gran parte dalla conformazione orografica dell'area. Si tratta di una vasta pianura circondata a Nord, Ovest e Sud da catene montuose che si estendono fino a quote elevate, determinando così peculiarità climatologiche, sia dal punto di vista fisico sia da quello dinamico.

Dal punto di vista dinamico, la presenza della barriera alpina influenza in modo determinante l'evoluzione delle perturbazioni di origine atlantica, determinando la prevalenza di situazioni di occlusione e un generale disaccoppiamento tra le circolazioni nei bassissimi strati e quelle degli strati superiori.

Tutti questi fattori influenzano in modo determinante le capacità dispersive dell'atmosfera e, quindi, le condizioni di accumulo degli inquinanti, soprattutto in periodo invernale, ma anche la presenza di fenomeni fotochimici nel periodo estivo.

Il clima della pianura padana è, pertanto, di tipo continentale, ovvero caratterizzato da inverni piuttosto rigidi ed estati calde e l'umidità relativa dell'aria risulta sempre piuttosto elevata. Le precipitazioni di norma sono poco frequenti e concentrate in primavera ed autunno. La ventilazione è scarsa in tutti i mesi dell'anno.

Durante l'inverno il fenomeno di accumulo degli inquinanti è più accentuato, a causa della scarsa circolazione di masse d'aria al suolo. La temperatura media è piuttosto bassa e l'umidità relativa è generalmente molto elevata.

La presenza della nebbia è particolarmente accentuata durante i mesi più freddi. Lo strato d'aria fredda, che determina la nebbia, persiste spesso tutto il giorno nel cuore dell'inverno, ma di regola si assottiglia in modo evidente durante le ore pomeridiane.

3.2 ANALISI METEO DELL'AMBITO DI INTERVENTO

3.2.1 MODELLO PROGNOSTICO WRF ANNO 2021

Di seguito viene riportata un'analisi della situazione meteorologica locale, riferita all'anno 2021, basata sui dati meteorologici che sono stati utilizzati per la simulazione della dispersione degli inquinanti in atmosfera.

Per ricostruire le grandezze meteorologiche del sito sono stati utilizzati i dati meteo generati dal modello prognostico WRF v3.7 con risoluzione orizzontale di 10 km x 10 km. I dati fanno riferimento all'anno 2021. A partire dall'output del modello prognostico (file 3D.DAT) è stato creato il file meteo in formato CALMET per CALPUFF, utilizzando i dati relativi all'orografia e uso del suolo con risoluzione di 1 km (cfr. Figura 3-1).

Figura 3-1 – Orografia (in nero è evidenziata l'area oggetto di studio)

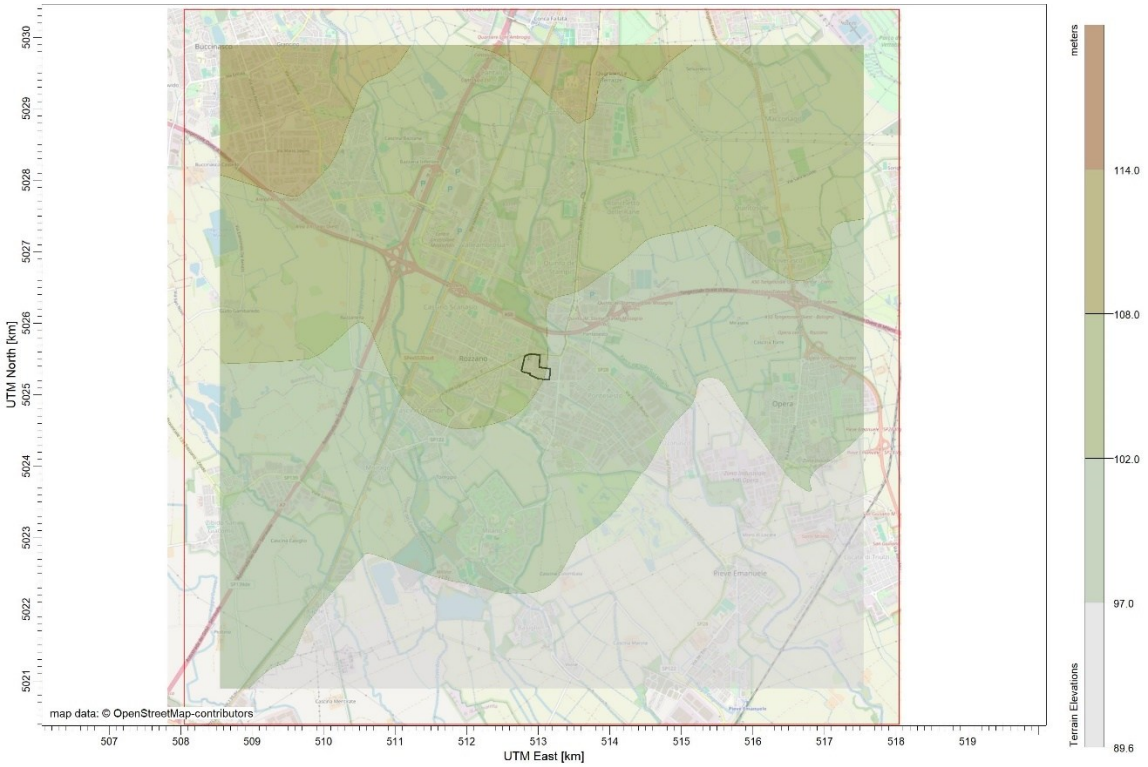

I dati, relativi all'intero anno 2021, sono costituiti dai valori medi orari dei seguenti parametri:

- temperatura;
- direzione di provenienza del vento;
- intensità del vento;
- radiazione solare;
- classe di stabilità;
- lunghezza di Monin-Obukov;
- velocità di attrito;
- altezza dello strato di rimescolamento.

Nel seguito sono riportati alcuni grafici relativi ai parametri meteo sopra elencati, valutati in corrispondenza dell'area di intervento ad una quota di 10 m dal suolo.

In Figura 3-2 è riportata la rosa dei venti relativa all'intero anno 2021, dalla quale emerge che le direzioni prevalenti di provenienza dei venti sono dai quadranti est nord-est e ovest sud-ovest

Figura 3-2 –Rosa dei venti (direzione di provenienza) – Anno 2021

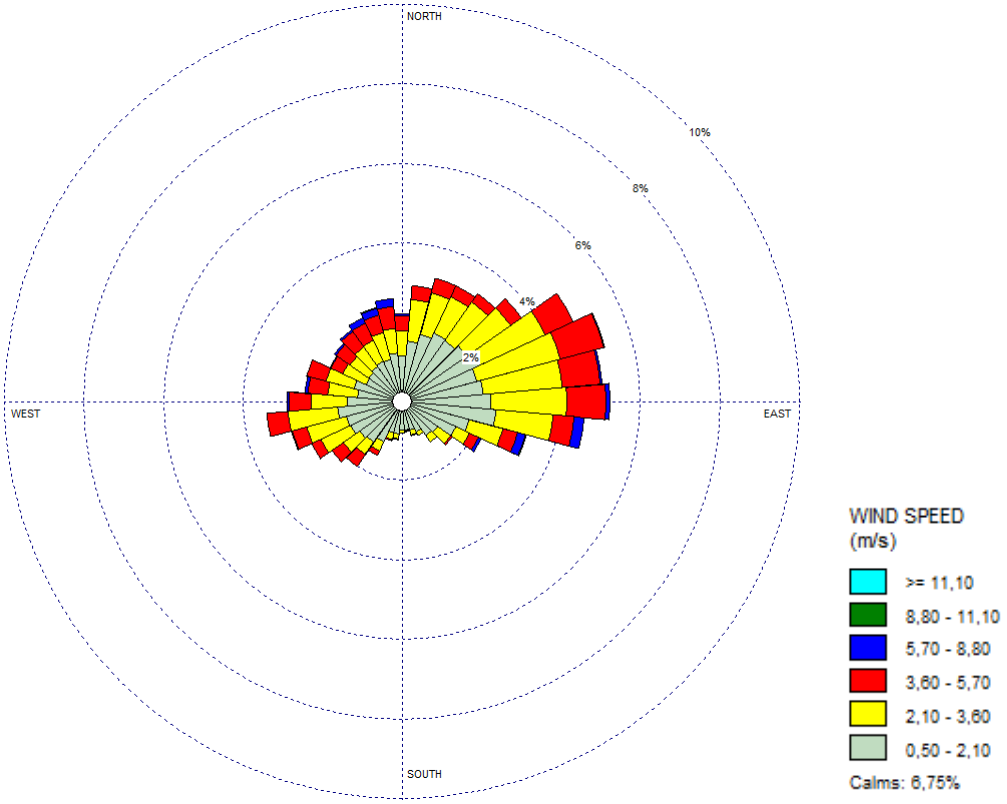

In Figura 3-3 è riportata la distribuzione di frequenza delle classi di velocità del vento nell'anno 2021. La classe di velocità più frequente è quella con velocità comprese tra 0,50 e 2,10 m/s (frequenza del 50% circa), seguita dalla classe con velocità tra 2,10 e 3,60 m/s (frequenza del 28% circa). Velocità superiori ai 6 m/s circa si verificano con frequenza intorno al 2%, mentre le calme di vento hanno una frequenza del 6,7%.

Figura 3-3 – Distribuzione di frequenza delle classi di velocità del vento

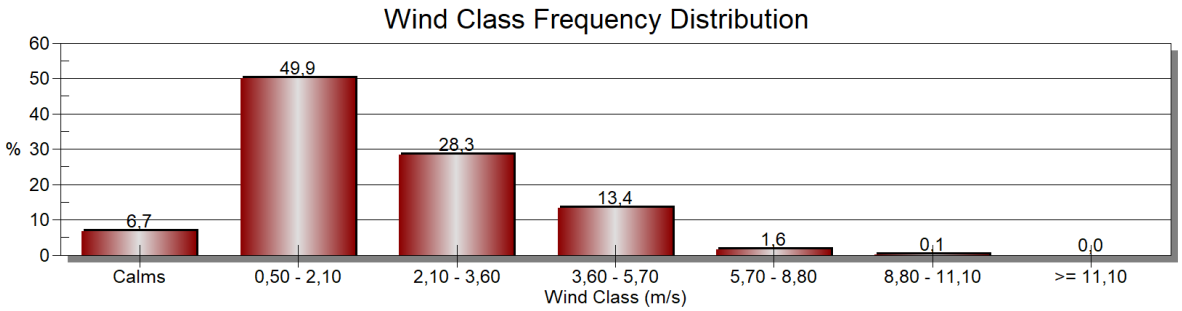

Come mostrato in Figura 3-4, la distribuzione di frequenza delle classi di stabilità atmosferica (dalla A, la più instabile, alla G, la più stabile) mostra una prevalenza della classe stabile F (frequenza del 30% circa), una sostanziale corrispondenza tra classe B e D (frequenza intorno al 21-15%) e tra classe C ed E (frequenza intorno all'13-12%). Non si verificano (quasi) mai condizioni estreme (classi A e G).

Figura 3-4 –Distribuzione di frequenza delle classi di velocità del vento

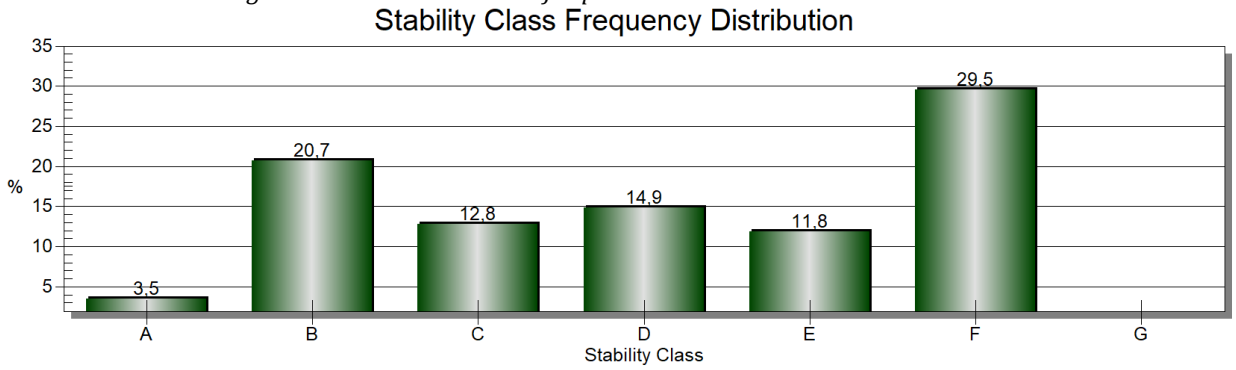

Al fine di caratterizzare le differenze stagionali, nelle figure seguenti si riportano le rose dei venti, la distribuzione di frequenza delle classi di velocità del vento e delle classi di stabilità valutate in ogni stagione.

Osservando le rose dei venti stagionali (cfr. Figura 3-5) emerge che le direzioni prevalenti di provenienza dei venti rimangono i quadranti est nord-est e ovest sud-ovest. Le principali differenze tra stagioni si riscontrano nella velocità e nella frequenza con cui si manifestano i venti.

Figura 3-5 – Rose dei venti stagionali

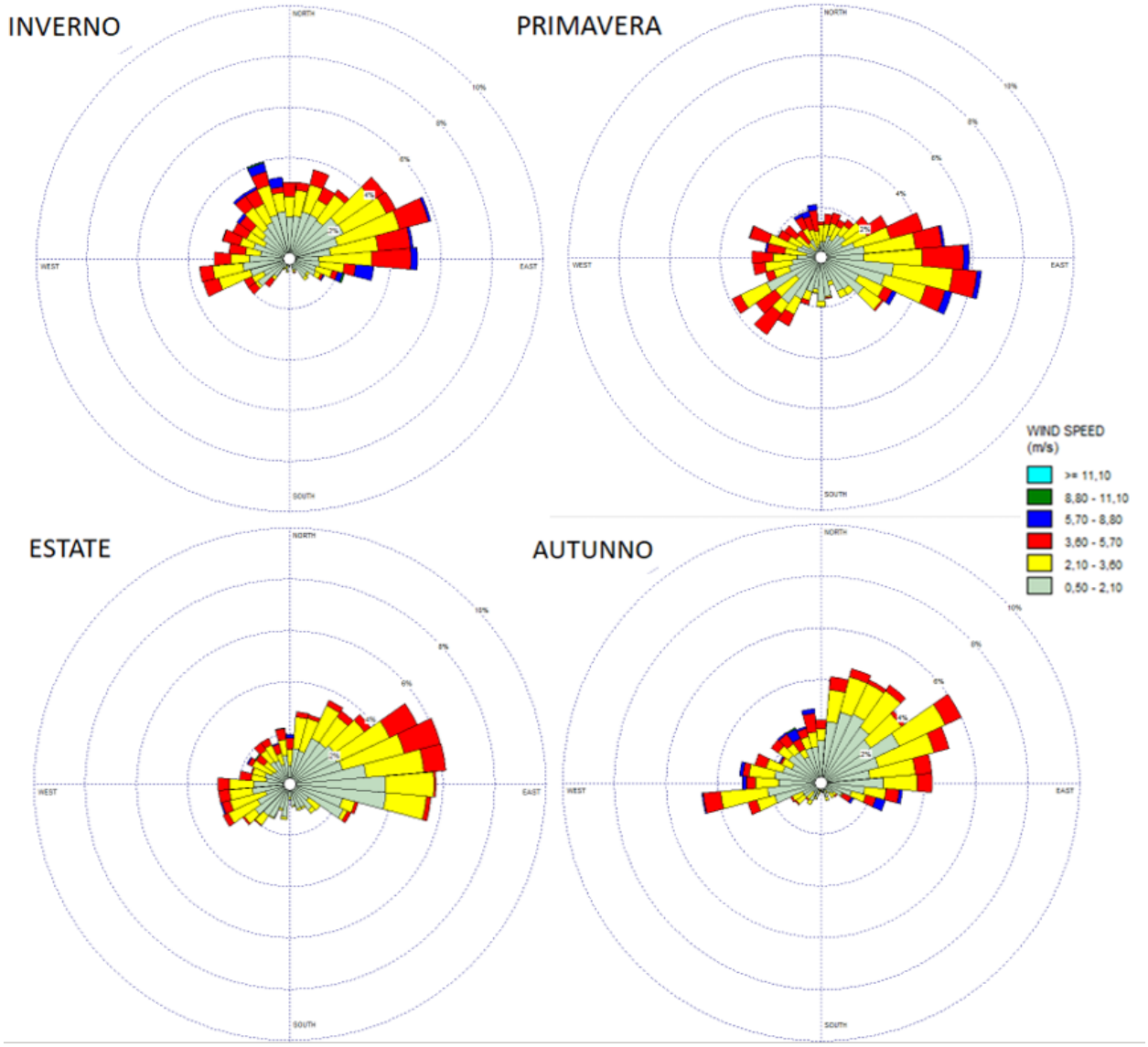

Non si osservano sostanziali differenze nella distribuzione di frequenza delle classi di velocità del vento per stagione (Figura 3-6).

Figura 3-6 – Distribuzione di frequenza delle classi di velocità del vento per stagione

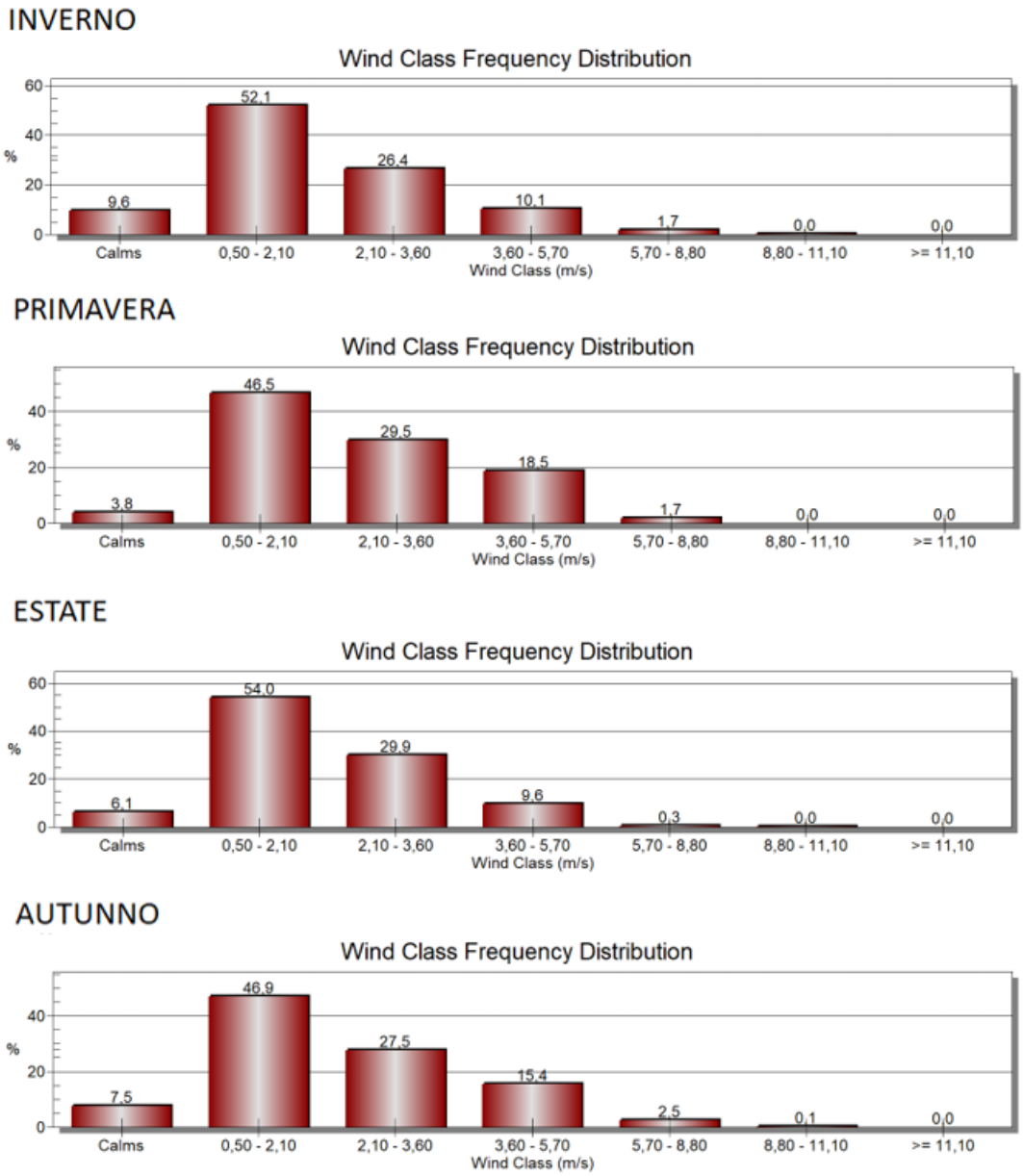

Emergono, invece, alcune differenze stagionali nell'analisi della distribuzione di frequenza delle classi di stabilità per stagione (Figura 3-7): mentre in inverno e autunno risulta prevalente la classe stabile F, seguita dalla classe neutra D, in primavera ed estate la classe instabile B si verifica con maggior frequenza e risulta confrontabile con la classe stabile F.

Figura 3-7 – Distribuzione di frequenza delle classi di stabilità per stagione

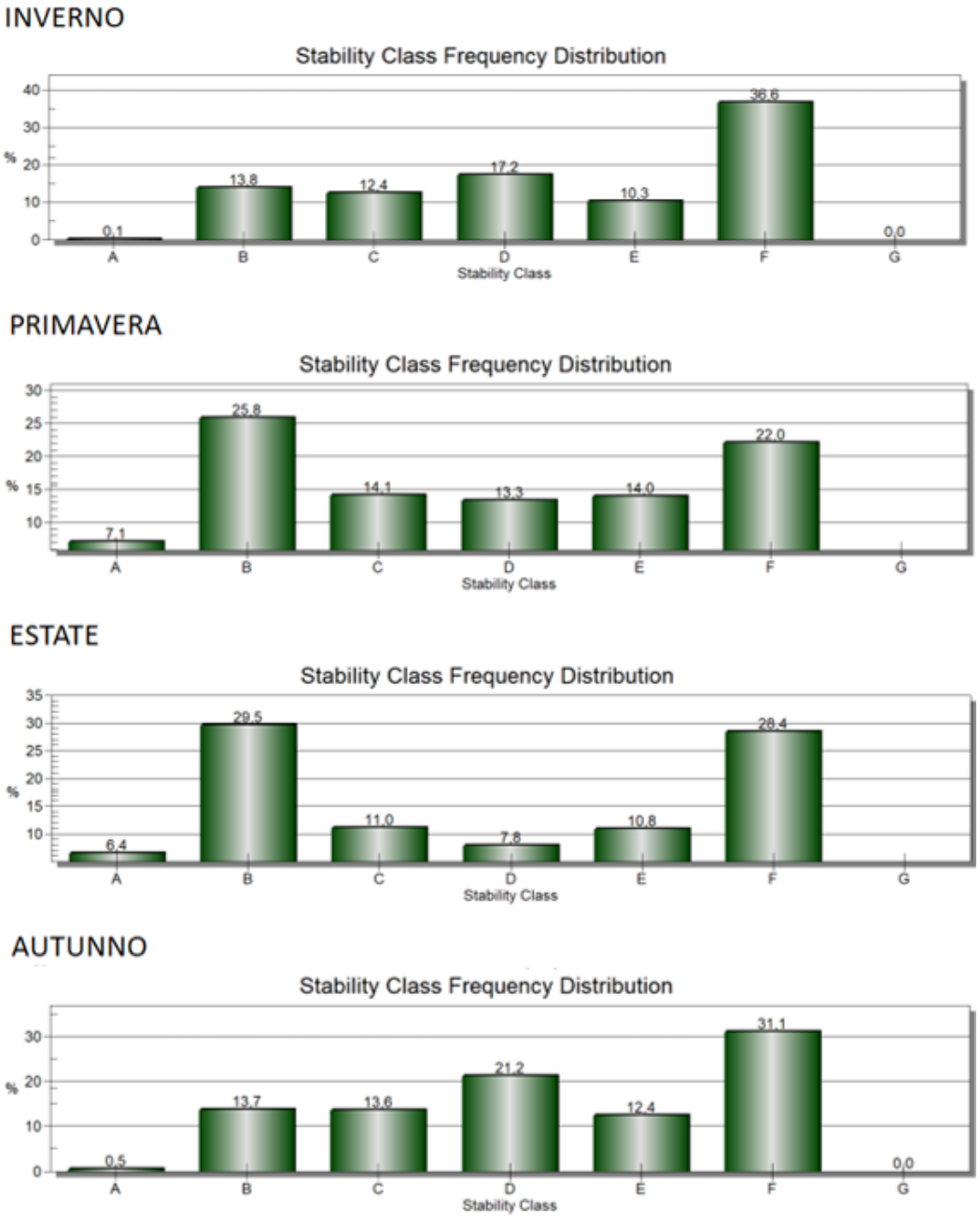

Infine, nella figura seguente sono riportati alcuni esempi di campo di vento a differenti quote in corrispondenza dell'ambito di studio.

Figura 3-8 – Campi di vento il 1° febbraio (sinistra) e il 1° luglio (destra) alle ore 10:00 a 10 e 120 m dal suolo



3.2.2 DATI RILEVATI ARPA LOMBARDIA TRIENNIO 2021-2023

Per la caratterizzazione meteoclimatica dell'area sono stati presi in considerazione i dati orari scaricabili dal sito di ARPA Lombardia relativi agli ultimi tre anni (2021 – 2023) relativamente alla stazione di Corsico V.le Italia e Milano v. Brera (per la sola Radiazione Globale), le stazioni più prossime all'area di intervento e più complete in termini di dati disponibili. La stazione di Corsico V.le Italia si trova a circa 8 km a nord-ovest del Data center di Noovle, mentre quella di Milano Brera si trova a circa 10 km a nord del sito.

Figura 3-9 – Stazioni per il monitoraggio meteorologico nell'area di interesse – ARPA (Mappa Stazioni Meteorologiche | Open Data Regione Lombardia (dati.lombardia.it)). In rosso l'area di interesse.

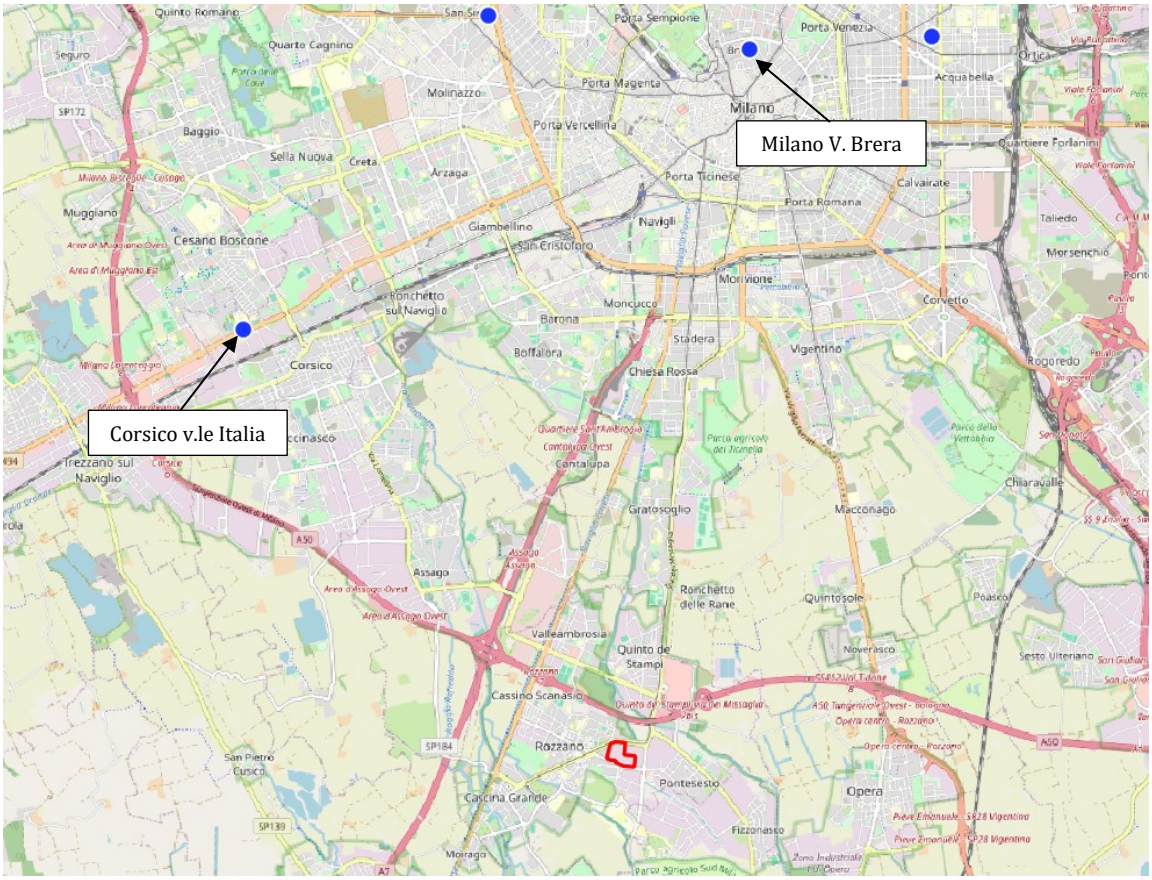

In merito al regime anemologico, come riportato in Figura 3-10, le direzioni principali di destinazione del vento sono quelle del secondo, terzo e quadrante.

Figura 3-10 – Rosa dei venti (destinazione del vento).

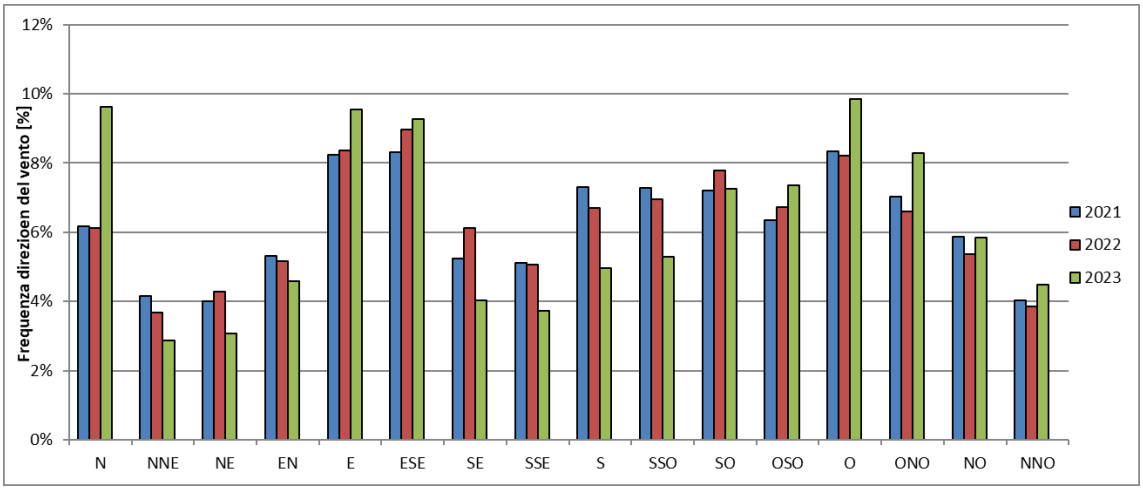

L'intensità dei venti più frequenti è quella compresa tra 1 e 2 m/s, per l'80% - 90% circa delle registrazioni. I venti con velocità tra 2 e 4 m/s hanno una frequenza di quasi il restante 10% - 20%. La velocità media è di circa 1 m/s. Le calme di vento si sono registrate con una frequenza superiore tra il 30% ed il 60% (cfr. Figura 3-11).

Figura 3-11 – Distribuzione di frequenza delle classi di velocità del vento

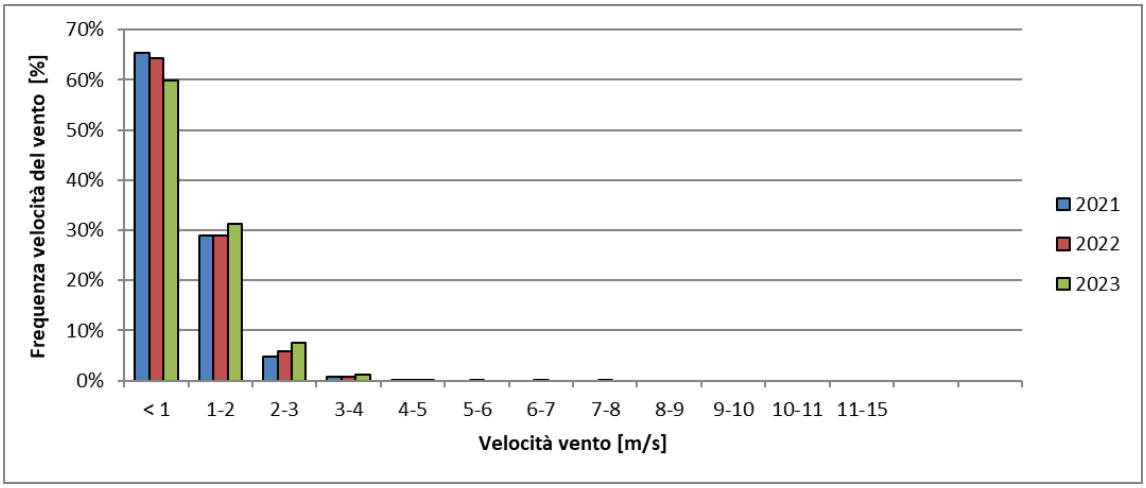

L'andamento delle temperature medie mensili mostra un aumento graduale durante la stagione invernale e primaverile, con valori termometrici che passano da un minimo annuo in gennaio di qualche grado intorno o di poco inferiori a 0° C a circa 25° C in giugno. Durante la stagione estiva la temperatura continua ad aumentare fino a raggiungere il massimo medio mensile tra luglio ed agosto, pari a circa 38 °C. Dopo il mese di agosto e nel corso dell'autunno si assiste ad una diminuzione dei valori termometrici, fino a toccare il minimo intorno o di poco inferiori a 0° C.

Figura 3-12 – Andamento della temperatura media, massima e minima mensile.

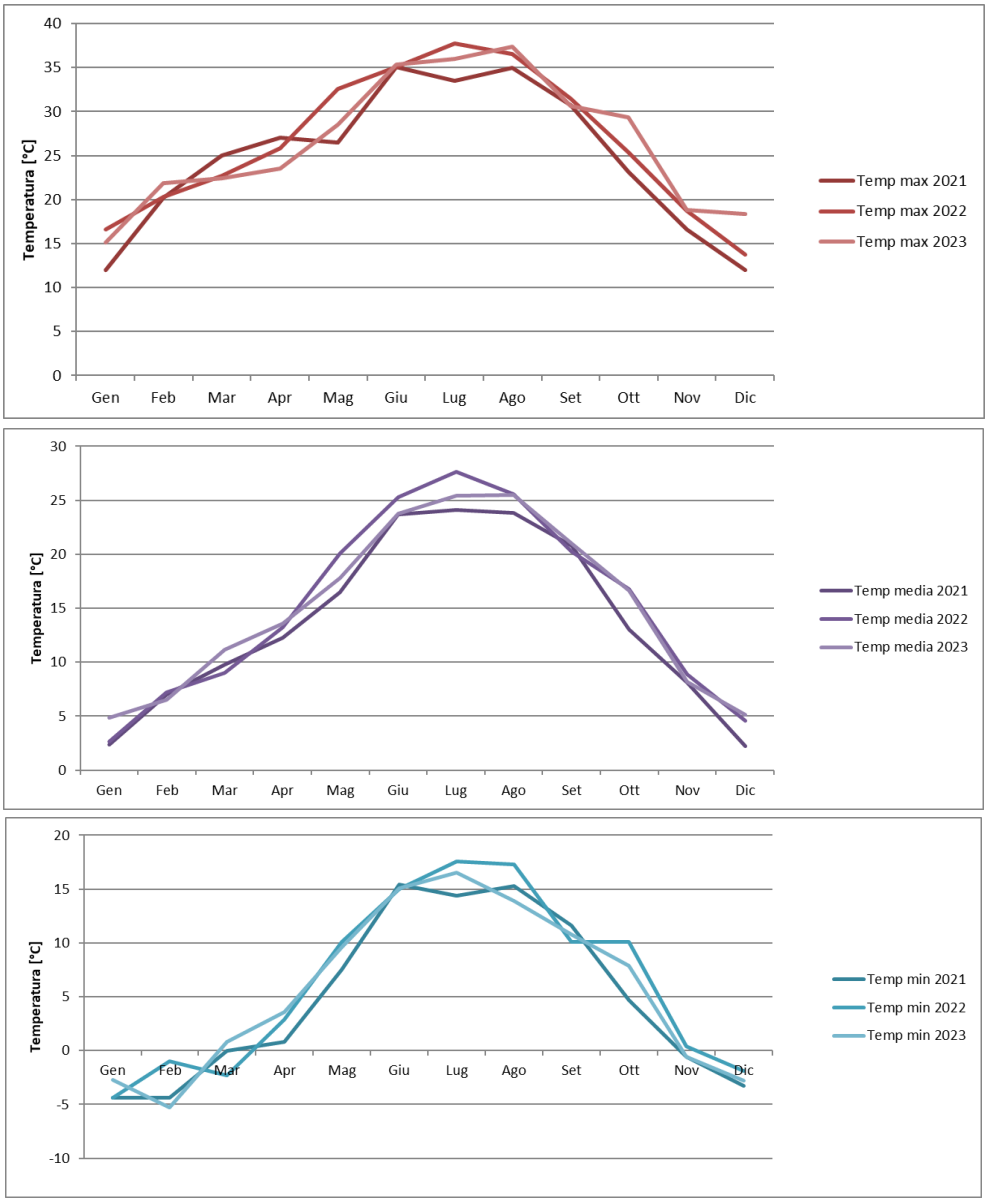

Le precipitazioni registrate mostrano un andamento bimodale con due picchi di piovosità nei periodi autunnali e primaverili. I tre anni mostrano, però, evidenti differenze in termini di precipitazioni cumulate mensile sui tre anni (Figura 3-13).

Figura 3-13 – Precipitazioni cumulate mensili.

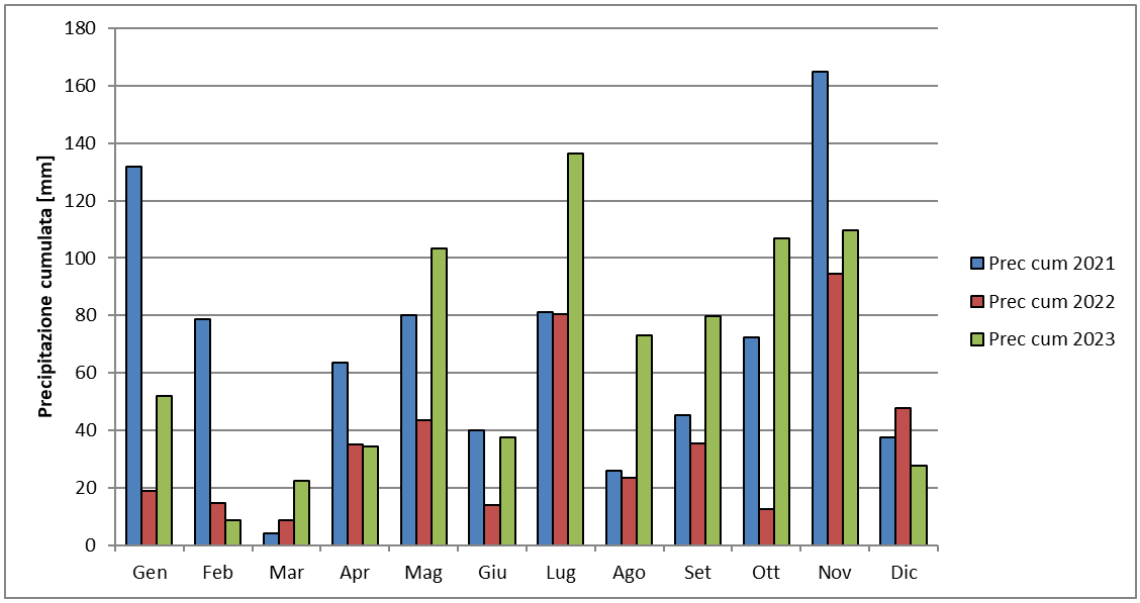

3.2.3 CALCOLO DEI PARAMETRI METEOROLOGICI DERIVATI DA DATI ARPA LOMBARDIA 2021-2023

A partire dai dati orari misurati relativi a temperatura, velocità e direzione del vento, radiazione globale, sono stati ricavati i parametri meteorologici necessari all'applicazione modellistica: classe di stabilità, altezza dello strato di rimescolamento, velocità di frizione, lunghezza di Monin-Obukhov secondo quanto illustrato nel seguito.

3.2.3.1 Classe di stabilità

Le classi di stabilità sono state calcolate con la tabella di Pasquill Gifford (e.g. Zannetti, 1990; Seinfeld and Pandis, 1998) che richiede la conoscenza della velocità del vento a 10 metri dal suolo, della radiazione solare incidente durante le ore diurne e della copertura nuvolosa durante le ore notturne (Tabella 3-1). Tale criterio di classificazione è riconosciuto sia a livello nazionale che internazionale – linee guida raccomandate da EPA ("Environmental Protection Agency").

Tabella 3-1 - Tabella per la determinazione delle classi di Pasquill-Gifford.

Velocità del vento (m/s)						
Radiazione (W/m^2)	V<2	2 ≤ V < 3	3 ≤ V < 4	4 ≤ V < 5	5 ≤ V < 6	V ≥ 6
Giorno						
RT ≥ 700	A	A	B	B	C	C
540 ≤ RT< 700	A	B	B	B	C	C
400 ≤ RT< 540	B	B	B	C	C	D
270 ≤ RT< 400	B	B	C	C	C	D
140 ≤ RT< 270	C	C	C	D	D	D
RT<= 140	D	D	D	D	D	D
Notte						
≥ 4/8	E	E	D	D	D	D
≤ 3/8	E	F	E	E	D	D

Fonte: Seinfeld and Pandis, 1998.

Una modifica a tale tabella è stata proposta da Mohan e Siddiqui (1998); essa consiste nell'attribuire classe neutra (D) alle ore di transizione giorno-notte e notte-giorno. Sono state utilizzate le definizioni originali delle classi di stabilità. Tuttavia, le indicazioni di Mohan e Siddiqui (1998) sono state utilizzate al fine di definire le classi di stabilità nelle ore notturne per velocità del vento inferiore a 2 m/s, non contemplata nella tabella di Pasquill Gifford; a tali situazioni è stata attribuita la classe F.

Nelle ore notturne, a parte i casi in cui la velocità del vento supera i 5 m/s, che sono sempre associati a classe D, è necessario conoscere la copertura nuvolosa. Tale variabile non è misurata ed è stata stimata utilizzando la relazione empirica di Bristow and Campbell (1984):

$$FC = \exp\left[-0.003\left(T_{\max} - T_{\min}\right)^{2.4}\right]$$

dove Tmin e Tmax sono rispettivamente la temperatura minima e massima giornaliera, e FC è la frazione di cielo coperto dalle nubi in media durante l'intero giorno. Al fine del calcolo della stabilità, la copertura nuvolosa media giornaliera è stata utilizzata per ogni ora della notte al fine del calcolo della classe di stabilità.

La distribuzione della frequenza delle classi di stabilità mostra una generale prevalenza delle condizioni stabili e neutre (cfr. Figura 3-14).

Figura 3-14 – Frequenza della classe di stabilità.

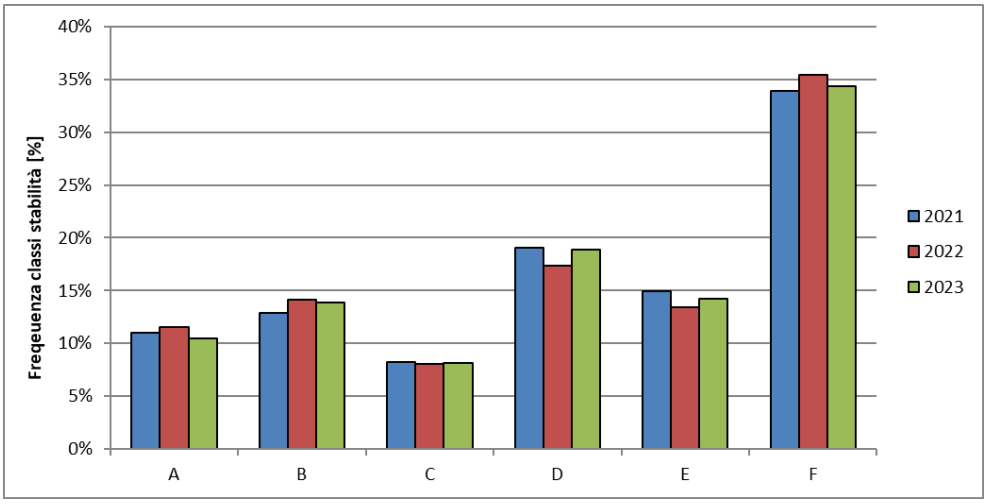

Dai grafici riportati in Figura 3-15 si nota che condizioni instabili si registrano prevalentemente nei mesi primaverili ed estivi, mentre la loro percentuale si riduce nei mesi autunnali e invernali. Nei mesi autunnali e invernali, infatti, si riscontra la prevalenza di condizioni stabili.

Figura 3-15 – Frequenza stagionale della classe di stabilità.

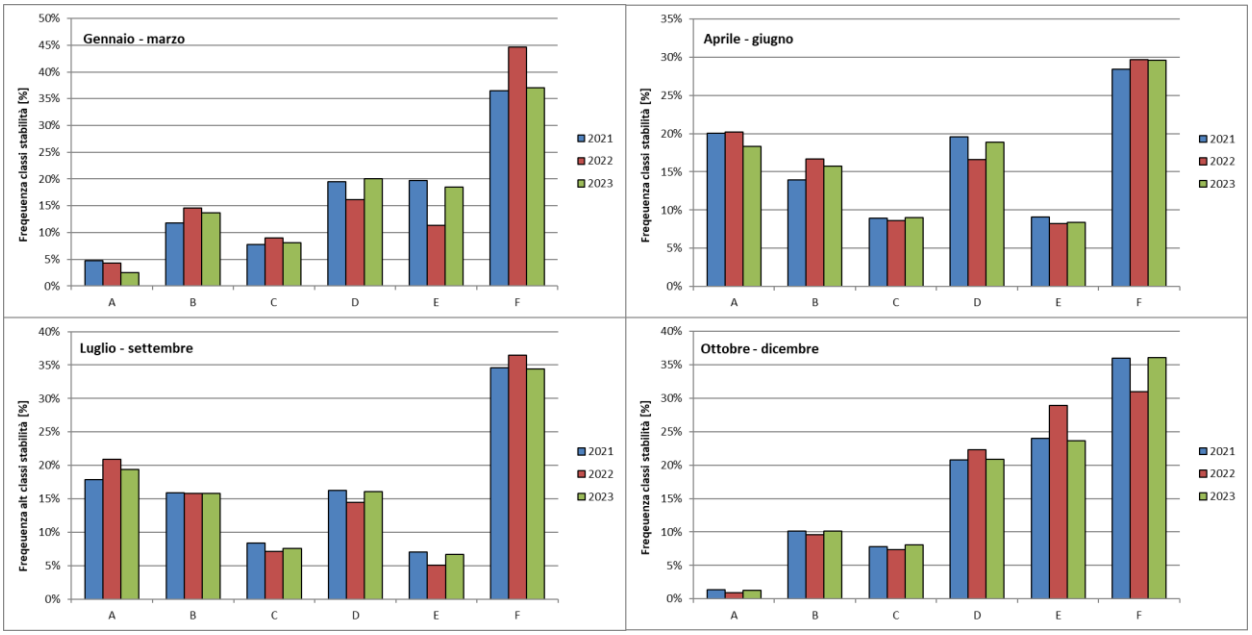

3.2.3.2 Altezza dello Strato Limite

Una rassegna esaustiva sui metodi di calcolo dell'altezza dello strato limite è stata condotta da Siebert et al. (2000). Nei casi "stabile" e "neutro" le formule più attendibili sono quelle diagnostiche che forniscono l'altezza del PBL in funzione della turbolenza meccanica e/o convettiva. Nel caso convettivo, il processo di crescita del PBL è non stazionario e le formule prognostiche sono da preferirsi a quelle diagnostiche. La scala temporale per la variazione dell'altezza del PBL è molto più breve rispetto a quella dei casi stabile e neutro.

3.2.3.3 Casi stabile e neutro

Per calcolare l'altezza del PBL nei casi "stabile" e "neutro" sarà adottata la formula di Zilitinkevich (1989). Nel caso "neutro" (classe D) l'altezza del PBL dipende solamente dalla turbolenza meccanica (U*), mentre nel caso "stabile" essa è funzione anche della turbolenza convettiva che, assieme alla turbolenza meccanica, è contenuta nella formulazione della lunghezza di Monin Obukhov.

La formula di Zilitinkevich (1989) è la seguente:

$$h = \frac{u_*}{f}\left(\frac{1}{\Lambda_0} + \frac{\sqrt{\mu}}{kC_h}\right)^{-1}$$

dove $\Lambda_0 = 0.3$, e $C_h = 0.85$, mentre μ è dato da:

$$\mu = \frac{ku_*}{fL}$$

con k = 0.4 (costante di von Karman), f parametro di Coriolis (1/s), u* velocità di frizione (m/s) e L lunghezza di Monin Obukhov (m).

3.2.3.4 Caso instabile

Nel caso "instabile", l'altezza del PBL sarà calcolata con il metodo prognostico descritto da Batcharova e Gryning (1991). Tale metodo considera l'effetto spin up, cioè il fatto che l'aria proveniente dalla libera troposfera che entra nel mixing layer per entrainment deve aggiustare il suo livello energetico a quello medio del PBL. Questo effetto assume particolare importanza per

(Fisher et al., 1998): condizioni prossime alla neutralità (presenza di flusso convettivo di bassa entità dalla superficie verso l'atmosfera), piccoli valori dell'altezza del PBL (tipicamente nella transizione notte a giorno).

L'equazione utilizzata è quindi la seguente:

$$\frac{\partial h}{\partial t} = \langle w'\Theta' \rangle_0 \left[\frac{\gamma_\Theta h^2}{(1+2A)h - 2kBL} + \frac{c_T u_*^2}{\beta(1+A)h - kBL} \right]^{-1}$$

dove δh/δt gradiente di temperatura nello strato sopra il PBL (K/m), *b* parametro di galleggiamento (m/(K s2)), A = 0.2, B = 2.5, cT = 8. Il flusso turbolento di calore al suolo (<w'Θ'>0) si ottiene invertendo l'espressione della lunghezza di Monin Obukhov una volta nota la velocità di frizione:

$$L = -\frac{u_*^3}{k\beta \langle w'\Theta' \rangle_0}$$

3.2.3.5 Velocità di frizione

Il bilancio energetico, necessario per ottenere la lunghezza di Monin Obukhov, viene calcolato come indicato in Bellasio *et al.* (1994).

Note la lunghezza di Monin Obukhov *L*, la rugosità *z*0, la velocità del vento *u* e l'altezza dell'anemometro *z*, si ottiene la velocità di frizione *u** invertendo la formula seguente:

$$u(z) = \frac{u_*}{k} \left(\ln \frac{z}{z_0} - \Psi_m \left(\frac{z}{L} \right) \right)$$

dove *k* è la costante di Von Karman (*k*=0.4). La funzione universale è data da (e.g. Zannetti, 1990):

$$\Psi_m = \begin{cases} -5\dfrac{z}{L} & L > 0 \\ 0 & \dfrac{1}{L} = 0 \\ \ln\left(\dfrac{1+x^2}{2} \left(\dfrac{1+x}{2} \right)^2 \right) - 2\,\mathrm{arctg}(x) + \dfrac{\pi}{2} & L < 0 \end{cases}$$

dove x = $(1 - 16\ z/L)^{0.25}$.

L'altezza di rimescolamento media mensile così calcolata presenta uno spiccato andamento stagionale con valori medi che, nel periodo estivo, intorno ai 600 m - 700 m, mentre in inverno non raggiungono i 300 m (cfr. Figura 3-16).

Figura 3-16 – Altezza strato di rimescolamento media mensile.

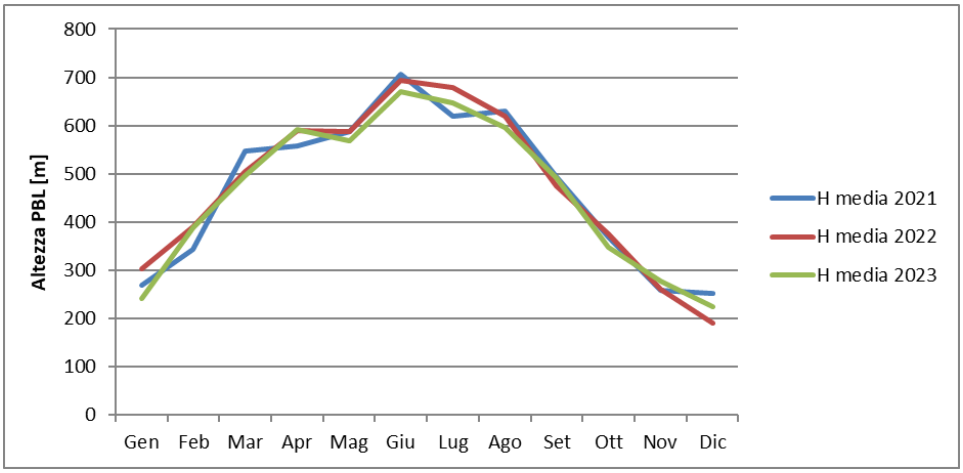

La distribuzione della frequenza dell'altezza dello strato di rimescolamento risulta per oltre il 50% riferita ad altezze inferiori ai 200 m. (cfr. Figura 3-17).

Figura 3-17 – Frequenza altezza strato di rimescolamento.

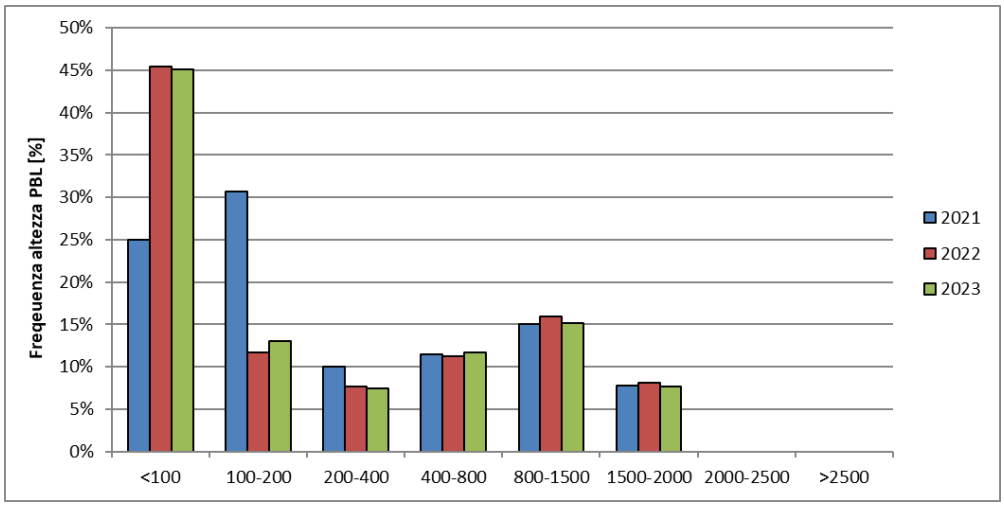

Dai grafici riportati in Figura 3-18 si nota che nei mesi autunnali / invernali l'altezza dello strato di rimescolamento risulta mediamente inferiore rispetto ai mesi estivi, con altezze superiori ad 800 m solo per circa il 10% - 15% del tempo. Nei mesi primaverili / estivi tale frequenza risulta pari a circa il 20% - 25%.

Figura 3-18 – Frequenza altezza strato di rimescolamento stagionale.

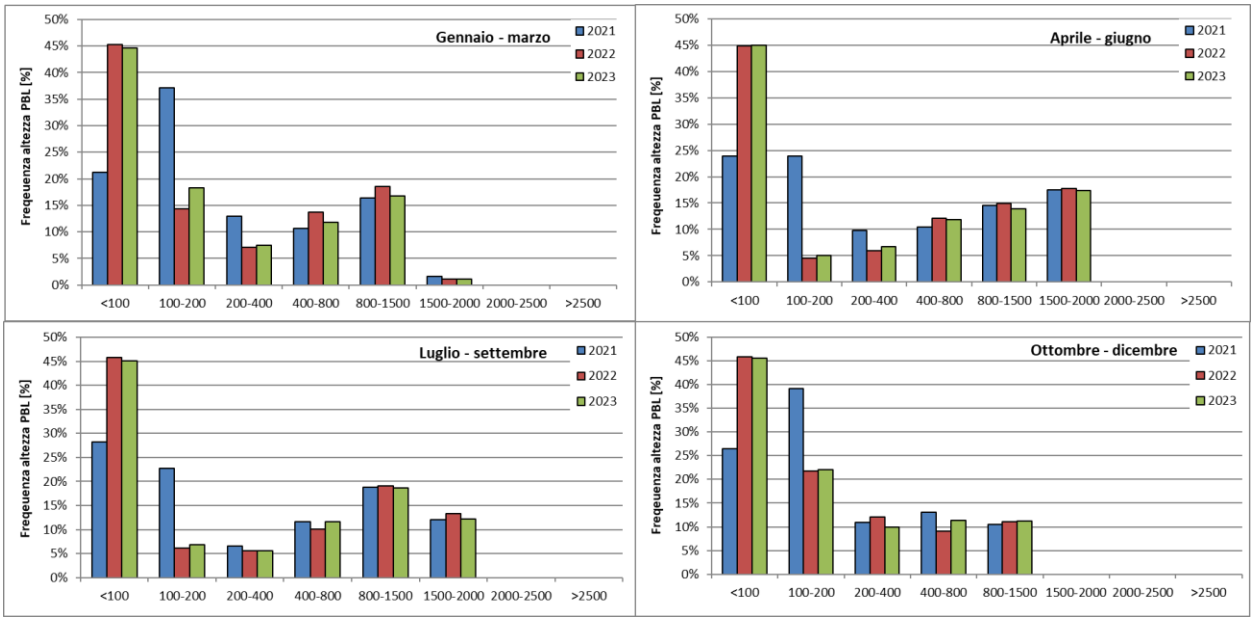

4 LA QUALITA' DELL'ARIA NELL'AMBITO DI INTERVENTO

Per la caratterizzazione della qualità dell'aria si è fatto riferimento a quanto riportato nel Rapporto sulla qualità dell'aria della Città Metropolitana di Milano – Anno 2023 redatto da ARPA Lombardia.

4.1 LA CLASSIFICAZIONE DEL TERRITORIO

La Regione Lombardia, con la D.G.R. n° 2605 del 30 novembre 2011, ha modificato la precedente zonizzazione, come richiesto dal Decreto Legislativo n°155 del 13/08/2010 (recepimento della direttiva quadro sulla qualità dell'aria 2008/50/CE) che ha individuato nuovi criteri più omogenei per l'individuazione di agglomerati e zone ai fini della valutazione della qualità dell'aria sul territorio italiano.

L'attuale suddivisione in zone e agglomerati relativi alla Regione Lombardia è la seguente:

- Agglomerato di Milano;
- Agglomerato di Bergamo;
- Agglomerato di Brescia;
- Zona A: pianura a elevata urbanizzazione;
- Zona B: zona di pianura;
- Zona C: Prealpi, Appennino e montagna;
- Zona D: fondovalle.

La nuova zonizzazione prevede inoltre un'ulteriore suddivisione della zona C ai fini della valutazione della qualità dell'aria per l'ozono:

- Zona C1: Prealpi e Appennino;
- Zona C2: montagna.

Nelle figure successive si riporta la suddivisione del territorio regionale nelle diverse zone individuate dal provvedimento regionale. In particolare, in Figura 4-3 viene riportato il dettaglio per la Città metropolitana di Milano, dal quale emerge che **il comune di Rozzano, all'interno del quale è collocata l'area di intervento, ricade all'interno dell'Agglomerato di Milano.**

Tale area è caratterizzata da:

- popolazione superiore a 250.000 abitanti oppure inferiore a 250.000 abitanti e densità di popolazione per km2 superiore a 3.000 abitanti;
- più elevata densità di emissioni di PM10 primario, NOX e COV;
- situazione meteorologica avversa per la dispersione degli inquinanti (velocità del vento limitata, frequenti casi di inversione termica, lunghi periodi di stabilità atmosferica caratterizzata da alta pressione);
- alta densità abitativa, di attività industriali e di traffico.

Figura 4-1 - Zonizzazione ai sensi della D.G.R. n° 2605/11

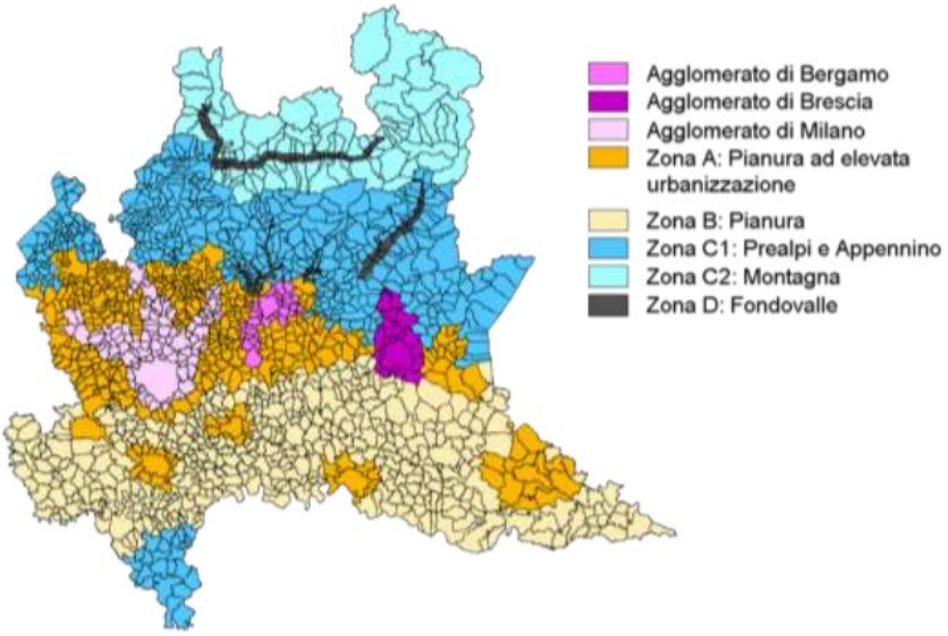

Figura 4-2 - Zonizzazione ai sensi della D.G.R. n° 2605/11 (Valutazione Ozono)

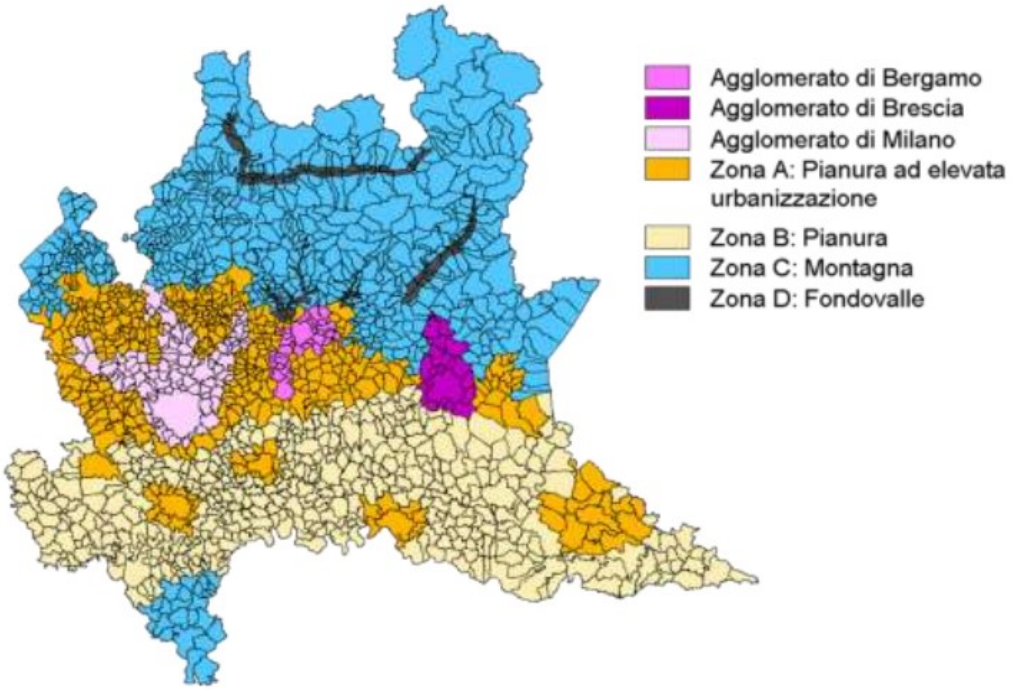

Figura 4-3 - Zonizzazione della Città Metropolitana di Milano (ai sensi della D.G.R. n° 2605/2011)

4.2 LA RETE DI MONITORAGGIO

La Rete di rilevamento della Qualità dell'Aria regionale è attualmente composta da 85 stazioni fisse (tra stazioni pubbliche e stazioni private, queste ultime afferenti a grandi impianti industriali quali centrali termoelettriche, raffinerie, inceneritori) che, per mezzo di analizzatori automatici, forniscono dati in continuo ad intervalli temporali regolari (generalmente con cadenza oraria). Gli inquinanti monitorati sono quelli riportati in con il relativo numero di postazioni in grado di misurarli, suddivise tra stazioni appartenenti al programma di valutazione e di interesse locale.

A seconda del contesto ambientale (urbano, industriale, da traffico, rurale, etc.) nel quale è attivo il monitoraggio, diversa è la tipologia di inquinanti che è necessario rilevare. Di conseguenza, non tutte le stazioni sono dotate della medesima strumentazione analitica. Oltre le stazioni del programma di valutazione, sono qui riportate stazioni di interesse locale o legate ad autorizzazione attive nel 2023 e punti di misura rimasti attivi in stazioni PdV ma non utilizzati per la valutazione dell'inquinante specifico.

Tabella 4-1, con il relativo numero di postazioni in grado di misurarli, suddivise tra stazioni appartenenti al programma di valutazione e di interesse locale.

A seconda del contesto ambientale (urbano, industriale, da traffico, rurale, etc.) nel quale è attivo il monitoraggio, diversa è la tipologia di inquinanti che è necessario rilevare. Di conseguenza, non tutte le stazioni sono dotate della medesima strumentazione analitica. Oltre le stazioni del programma di valutazione, sono qui riportate stazioni di interesse locale o legate ad autorizzazione attive nel 2023 e punti di misura rimasti attivi in stazioni PdV ma non utilizzati per la valutazione dell'inquinante specifico.

Tabella 4-1 - Inquinanti rilevati in continuo dalla Rete regionale di rilevamento della Qualità dell'Aria.

Inquinanti rilevati in continuo dalla Rete regionale di rilevamento della Qualità dell'Aria							
Inquinante	SO_2	NO_X	CO	O_3	PM10	PM2.5	Benzene
Postazioni di misura pdv	22	84	19	48	67	37	19
Altre postazioni di misura	8	8	19	5	8	2	5

Fonte: Rapporto sulla qualità dell'aria della Città Metropolitana di Milano - Anno 2023

La distribuzione geografica delle stazioni di rilevamento del PdV è mostrata nella figura seguente.

Figura 4-4 - Distribuzione geografica delle stazioni di rilevamento del PdV

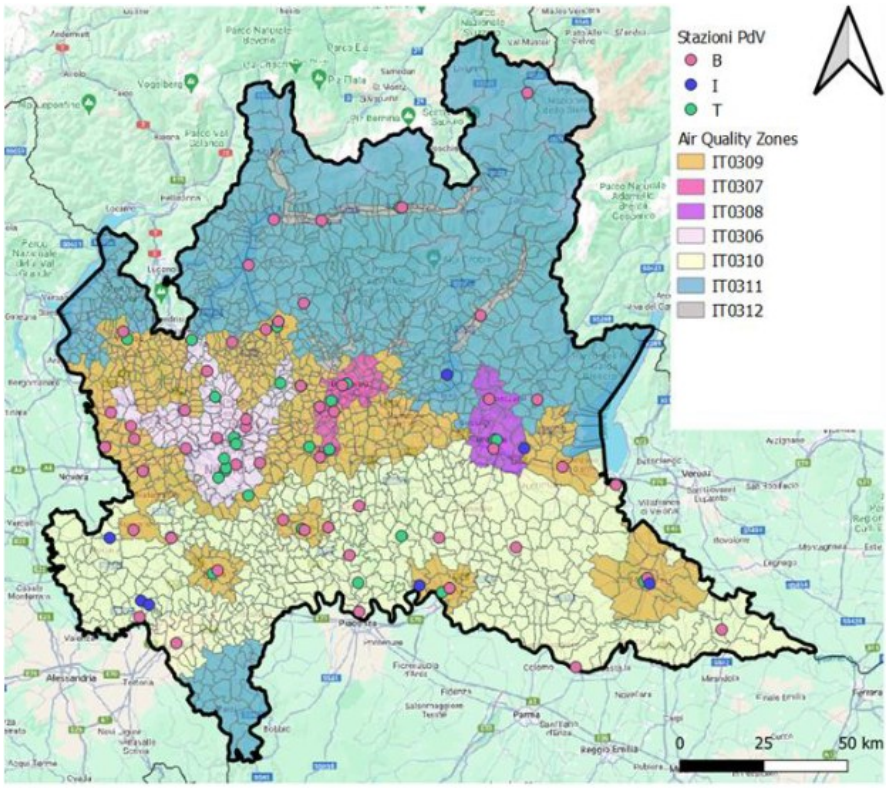

Fonte: Rapporto sulla qualità dell'aria della Città Metropolitana di Milano - Anno 2023

Le postazioni sono distribuite su tutto il territorio regionale in funzione della densità abitativa e della tipologia di territorio. Nel 2013 è stato istituito il Centro Regionale per il Monitoraggio della Qualità dell'Aria e suddiviso in quattro aree territoriali che gestiscono, in termini di manutenzione e analisi dati, le stazioni dell'intera rete di rilevamento ARPA. Nello specifico la suddivisione è la seguente:

- AREA NORD: Bergamo Como, Lecco, Sondrio;
- AREA OVEST: Milano, Monza e Brianza, Varese;
- AREA EST: Brescia, Mantova;
- AREA SUD: Cremona, Lodi, Pavia.

I dati forniti dalle stazioni fisse vengono integrati con quelli rilevati durante campagne di misura temporanee, effettuate mediante l'ausilio di 8 laboratori mobili e campionatori per il rilevamento

del particolato fine, oltre che altra strumentazione avanzata quale, a esempio, Contatori Ottici di Particelle e analizzatori di Black Carbon.

Nel territorio della città Metropolitana di Milano è presente una rete pubblica di rilevamento della qualità dell'aria (RRQA) di proprietà di ARPA e gestita dall'U.O. Qualità dell'Aria.

La rete pubblica attualmente è costituita da 16 stazioni fisse del PdV e 5 postazioni di interesse locale. Si segnala che la stazione di Robecchetto, non appartenente al PdV, è stata dismessa nel mese di giugno 2023. La rete fissa è integrata dalle informazioni raccolte da postazioni mobili, campionatori gravimetrici per la misura delle polveri, campionatori sequenziali per gas, Contatori di Particelle (OPC e nanoparticelle), analizzatori di Black Carbon e di ammoniaca.

Nella Tabella 4-2 è fornita una descrizione delle postazioni della rete in termini di localizzazione e tipologia di destinazione, considerando la classificazione più recente proposta dalla normativa italiana definita nel D. Lgs. 155/2010.

Tabella 4-2 - Stazioni fisse di misura poste nella Città metropolitana di Milano

Stazioni fisse di misura poste nella Città Metropolitana di Milano **– Anno 2023**				
Nome stazione	**Rete**	**Tipo zona**	**Tipo Stazione**	**Altitudine [mslm]**
Stazioni del Programma di Valutazione				
Milano - Liguria	PUB	URBANA	TRAFFICO	114
Milano - Marche	PUB	URBANA	TRAFFICO	127
Milano - Pascal Città Studi	PUB	URBANA	FONDO	118
Milano - Senato	PUB	URBANA	TRAFFICO	119
Milano - Verziere	PUB	URBANA	TRAFFICO	119
Arconate	PRIV	SUBURBANA	FONDO	178
Cassano d'Adda 2	PRIV	URBANA	TRAFFICO	137
Cinisello Balsamo	PUB	URBANA	TRAFFICO	154
Cormano	PUB	URBANA	FONDO	152
Limito di Pioltello	PUB	URBANA	FONDO	122
Magenta	PUB	URBANA	TRAFFICO	141
Motta Visconti	PUB	SUBURBANA	FONDO	100
Rho	PUB	URBANA	FONDO	158
San Giuliano Milanese	PRIV	URBANA	TRAFFICO	97
Sesto San Giovanni	PUB	URBANA	TRAFFICO	140
Turbigo	PRIV	URBANA	FONDO	166
Altre Stazioni				
Trezzo sull'Adda	*PRIV*	*SUBURBANA*	*FONDO*	*178*
*Robecchetto**	*PRIV*	*RURALE*	*FONDO*	*163*
Milano - Brera	*PUB*	*URBANA*	*METEO*	*121*
Milano - Juvara	*PUB*	*URBANA*	*METEO*	*117*
Rodano	*PUB*	*RURALE*	*METEO*	*111*

Fonte: Rapporto sulla qualità dell'aria della Città Metropolitana di Milano - Anno 2023 /*dismessa a giugno 2023

Nella Figura 4-5 è rappresentata la mappa con i comuni che ospitano sul proprio territorio le stazioni di rilevamento fisse (in rosso quelle di traffico e in blu quelle di fondo del PdV).

Figura 4-5 - Localizzazione delle stazioni fisse e mobili della Città metropolitana di Milano

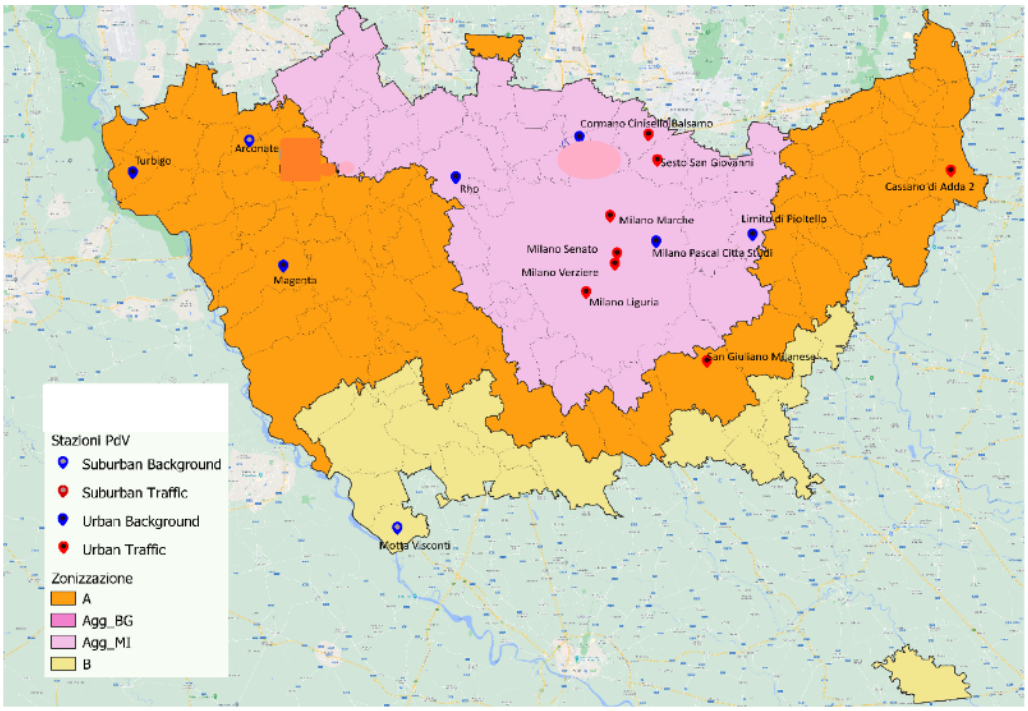

Fonte: Rapporto sulla qualità dell'aria della Città Metropolitana di Milano - Anno 2023

4.3 IL CONFRONTO DEI DATI DELLE CENTRALINE CON LA NORMATIVA

Nel seguito si riportano, per ogni inquinante, gli esiti del monitoraggio dell'anno 2023, il trend annuale e un confronto con i limiti di legge.

Le centraline più vicine all'area di intervento sono: la stazione urbana da traffico di *San Giuliano Milanese* (a circa 9 km ad est), la stazione urbana da traffico di *Milano Liguria* (a circa 9 km a nord) localizzata in zona urbana e la stazione urbana di fondo *Milano Pascal* (a circa 8,5 km a nord), localizzata in zona urbana.

Caratteristica delle stazioni di fondo è l'essere ubicate in posizione tale per cui il livello di inquinamento non è influenzato da emissioni da specifiche fonti - industrie, traffico, riscaldamento residenziale, ecc.-, ma dal contributo integrato di tutte le fonti poste sopravento alla stazione rispetto alle direzioni predominanti dei venti nel sito.

4.3.1 BIOSSIDO DI ZOLFO

In Tabella 4-3 si confrontano i livelli misurati con i valori di riferimento, definiti dal D. Lgs. 155/2010, mentre in Figura 4-6 è riportato il trend delle concentrazioni medie annuali di SO2 della regione confrontato con la media provinciale. Dall'analisi emerge che non è stato superato nessun livello di criticità per la protezione della salute umana e della vegetazione. Inoltre, i dati confermano come le concentrazioni di SO_2 siano molto basse e prossime al fondo naturale.

Si segnala che nel corso del 2023 è entrato in funzione dal 23 febbraio un nuovo strumento nella stazione di Motta Visconti, mentre sono stati dismessi gli SO_2 di Cormano dal 16 settembre, Magenta dal 3 ottobre e Turbigo dal 18 aprile, che già non rientravano nel PdV.

Tabella 4-3 - Informazioni di sintesi e confronto dei valori misurati con la normativa per il SO_2

SO_2: Informazioni di sintesi e confronto dei valori misurati con la normativa				
Stazione	**Rendimento** (%)	**Media Annuale** (µg/m³)	**N° superamenti del limite orario** (350 µg/m³ da non superare più di 24 volte/anno)	**N° superamenti del limite giornaliero** (125 µg/m³ da non superare più di 3 volte/anno)
Stazioni del Programma di Valutazione				
Milano-Pascal	100	2.7	0	0
Motta Visconti*	81	1.0	0	0
Stazioni del Programma di valutazione non usate per valutazione SO2				
Limito di Pioltello	92	1.5	0	0
Cassano d'Adda	86	3.0	0	0

* dati disponibili dal 23-02-23 per nuova installazione

Fonte: Rapporto sulla qualità dell'aria della Città Metropolitana di Milano - Anno 2023

Figura 4-6 – Andamento delle concentrazioni medie annuali di SO_2

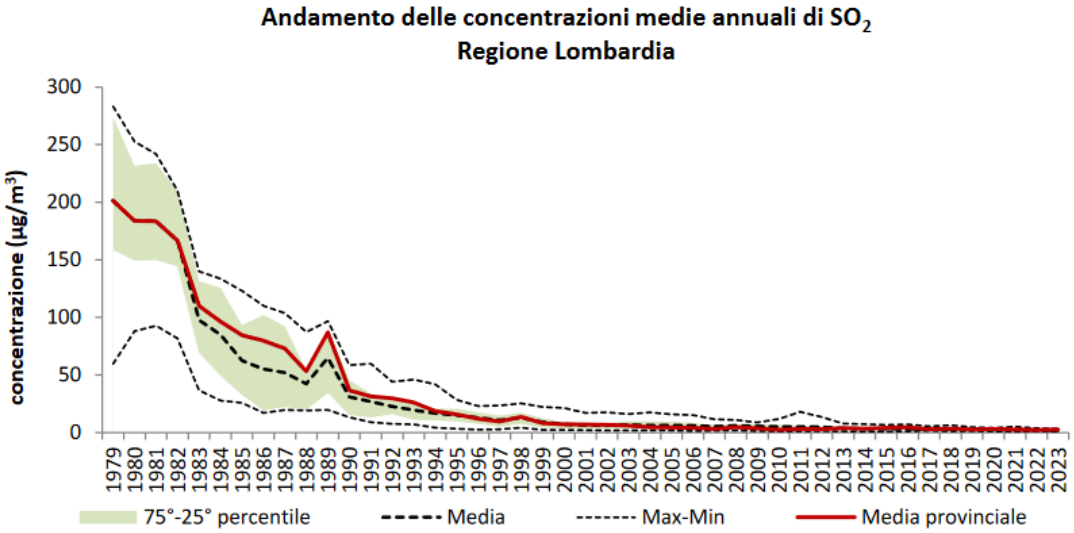

Fonte: Rapporto sulla qualità dell'aria della Città Metropolitana di Milano - Anno 2023

4.3.2 BIOSSIDO DI AZOTO

In Tabella 4-4 si confrontano i livelli misurati con i valori di riferimento, definiti dal D. Lgs. 155/2010, mentre in Figura 4-7 è riportato il trend delle concentrazioni medie annuali di NO2 della regione confrontato con la media provinciale.

Nel 2023, in due stazioni della provincia si è verificato il superamento del valore limite annuale (40 µg/m³), mentre solo in una il superamento del valore limite orario (200 µg/m³) per il biossido di azoto. L'andamento annuale delle concentrazioni di biossido di azoto mostra una marcata dipendenza stagionale, con valori più alti nel periodo invernale, a causa della peggiore capacità dispersiva dell'atmosfera nei mesi più freddi e della presenza di sorgenti aggiuntive come il riscaldamento domestico. I valori misurati nella città metropolitana di Milano rientrano nella massima variabilità regionale, rimanendo di poco al di sopra del 75° percentile; pertanto, pur non rappresentando una criticità specifica di questo territorio, le concentrazioni di NO2 evidenziano la forte urbanizzazione della provincia in esame, dove la pressione del traffico veicolare risulta essere molto importante.

Tabella 4-4 - Informazioni di sintesi e confronto dei valori misurati con la normativa per il NO_2.

NO_2: Informazioni di sintesi e confronto dei valori misurati con la normativa				
	Protezione della salute umana			Protezione degli ecosistemi
Stazione	**Rendimento** (%)	**N° superamenti del limite orario** (200 µg/m³ da non superare più di 18 volte/anno)	**Media annuale** (limite: 40 µg/m³)	**Media annuale** (limite: 30 µg/m³)
Stazioni del Programma di Valutazione				
Milano-Liguria	97	0	38	n.a.*
Milano-Marche	93	1	**44**	n.a.*
Milano-Pascal	98	0	28	n.a.*
Milano-Senato	97	0	35	n.a.*
Milano-Verziere	100	0	32	n.a.*
Arconate	90	0	20	n.a.*
Cassano d'Adda	88	0	33	n.a.*
Cinisello Balsamo	100	0	**42**	n.a.*
Cormano	99	0	34	n.a.*
Limito di Pioltello	96	0	28	n.a.*
Motta Visconti	99	0	18	n.a.*
Rho	98	0	35	n.a.*
San Giuliano Milanese	99	0	31	n.a.*
Sesto San Giovanni	100	0	38	n.a.*
Turbigo	98	0	16	n.a.*
Magenta	100	0	28	n.a.*
Altre stazioni				
Trezzo sull'Adda	*88*	*0*	*23*	*n.a.**

**Limite non applicabile in quanto la stazione non è idonea alla valutazione della protezione della vegetazione secondo le prescrizioni dell'allegato III, paragrafo 3, punto 2, del D. Lgs. 155/2010 o in quanto non rispetta gli obiettivi di qualità*

Fonte: Rapporto sulla qualità dell'aria della Città Metropolitana di Milano - Anno 2023

Figura 4-7 - Andamento delle concentrazioni medie annuali di NO_2.

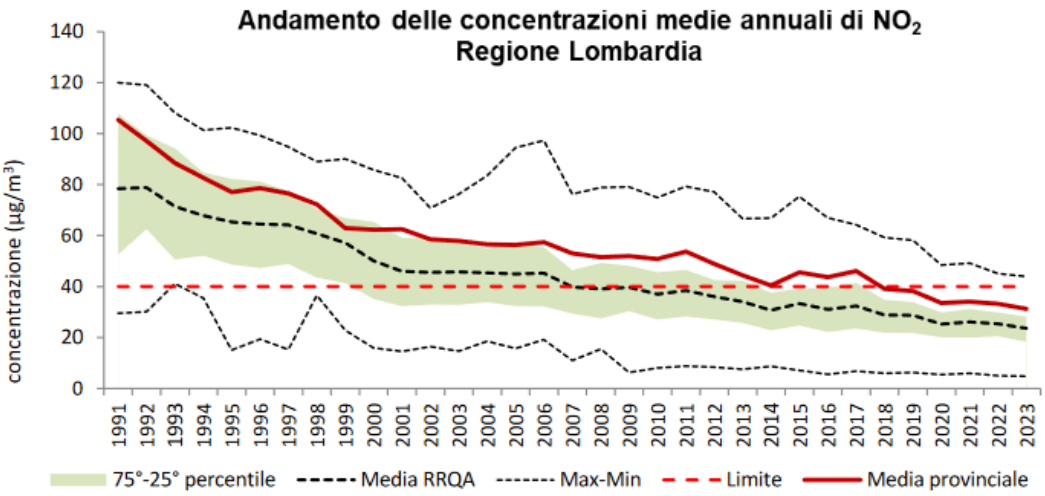

Fonte: Rapporto sulla qualità dell'aria della Città Metropolitana di Milano - Anno 2023

4.3.3 MONOSSIDO DI CARBONIO

In Tabella 4-5 si confrontano i livelli misurati con i valori di riferimento, definiti dal D. Lgs. 155/2010, mentre in Figura 4-8 è riportato il trend delle concentrazioni medie annuali di CO della regione confrontato con la media provinciale. Al pari dell'anidride solforosa, grazie all'innovazione tecnologica, i valori ambientali di monossido di carbonio sono andati diminuendo negli anni, fino a raggiungere livelli prossimi al fondo naturale e al limite di rilevabilità degli analizzatori. In conclusione, le concentrazioni sono ormai ovunque ben al di sotto dei limiti di legge non costituendo più un rilevante problema di inquinamento atmosferico.

Tabella 4-5 - Informazioni di sintesi e confronto dei valori misurati con la normativa per il CO

CO: Informazioni di sintesi e confronto dei valori misurati con la normativa				
Stazione	**Rendimento** (%)	**Media annuale** (mg/m^3)	**N° superamenti del limite giornaliero** (10 mg/m^3 come massimo della media mobile su 8 ore)	**Massima media su 8 ore** (mg/m^3)
Stazioni del Programma di Valutazione				
Milano-Marche	96	0.8	0	3.8
Milano-Senato	93	0.6	0	2.7
San Giuliano Milanese	98	0.6	0	1.8
Sesto San Giovanni	99	0.4	0	2.4
Stazioni del Programma di Valutazione non usate per la valutazione del CO				
Arconate	92	0.5	0	1.7
Cassano d'Adda	86	0.7	0	2.3
Altre stazioni				
Trezzo sull'Adda	*84*	*0.7*	*0*	*2.2*

Fonte: Rapporto sulla qualità dell'aria della Città Metropolitana di Milano - Anno 2023

Figura 4-8 - Andamento delle concentrazioni medie annuali di CO

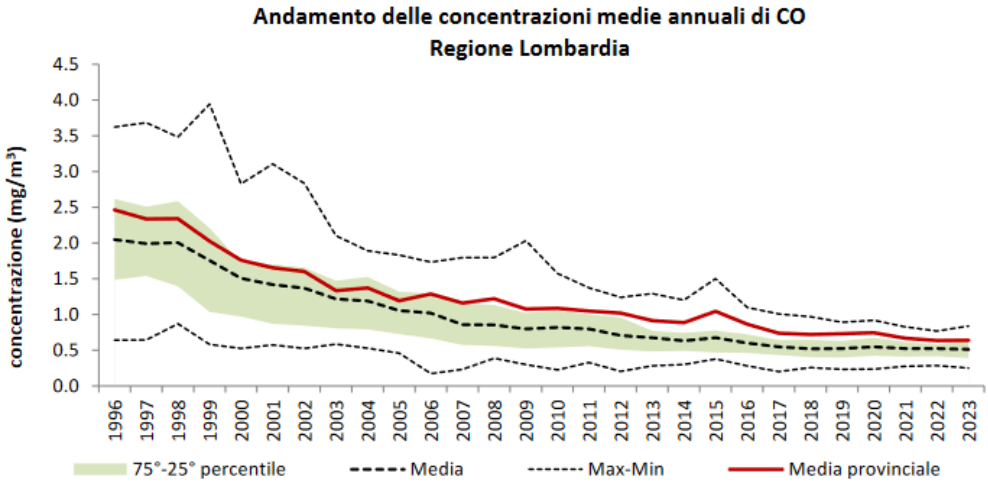

Fonte: Rapporto sulla qualità dell'aria della Città Metropolitana di Milano - Anno 2023

4.3.4 OZONO

In Le concentrazioni di ozono mostrano un caratteristico andamento stagionale, con valori più alti nei mesi caldi, a causa del suo peculiare meccanismo di formazione favorito dall'irraggiamento

solare. Le concentrazioni misurate in media nella Provincia di Milano si attestano intorno alla mediana dei valori rilevati all'interno della regione. Pur mostrando diffusi superamenti della soglia di attenzione e non rispettando l'obiettivo per la protezione della salute umana, il parametro ozono non rappresenta una criticità specifica della città metropolitana di Milano ma, più in generale, di tutta la Lombardia.

Tabella 4-6 e in Tabella 4-7, si confrontano i valori misurati e quelli di riferimento definiti dal D. Lgs. 155/10. Si segnala che lo strumento nella stazione di Magenta è stato disattivato nel mese di

ottobre 2023. In particolare, è riportato il calcolo dell'indicatore SOMO35 (sum of means over 35), applicato dal programma CAFE per il calcolo degli effetti sanitari attribuibili all'ozono. SOMO35, la cui valutazione non costituisce un obbligo di legge, è la somma delle eccedenze, al di sopra del valore di cut-off di 35 ppb, del massimo giornaliero delle medie su 8 ore, calcolato per ogni giorno dell'anno. I dati di AOT40 e SOMO35 sono valori stimati attraverso la normalizzazione rispetto al numero di dati effettivamente misurati.

Si evidenzia che in tutte le stazioni si è verificato il superamento del numero massimo di superamenti previsti (25 giorni/anno) per il valore obiettivo giornaliero per la protezione della salute umana come media degli ultimi 3 anni. Solo la stazione Motta-Visconti è idonea alla valutazione del parametro AOT40 per la valutazione della protezione della vegetazione ed ha mostrato superamenti della soglia.

Infine, in Figura 4-9 è riportato il trend delle concentrazioni medie annuali di O3 della regione confrontato con la media provinciale.

Le concentrazioni di ozono mostrano un caratteristico andamento stagionale, con valori più alti nei mesi caldi, a causa del suo peculiare meccanismo di formazione favorito dall'irraggiamento solare. Le concentrazioni misurate in media nella Provincia di Milano si attestano intorno alla mediana dei valori rilevati all'interno della regione. Pur mostrando diffusi superamenti della soglia di attenzione e non rispettando l'obiettivo per la protezione della salute umana, il parametro ozono non rappresenta una criticità specifica della città metropolitana di Milano ma, più in generale, di tutta la Lombardia.

Tabella 4-6 - Informazioni di sintesi e confronto dei valori misurati con la normativa per l'O_3

O_3: Informazioni di sintesi e confronto dei valori misurati con la normativa				
Stazione	**Rendimento (%)**	**Media annuale (µg/m³)**	**N° giorni con superamento della soglia di informazione (180 µg/m³)**	**N° giorni con superamento della soglia di allarme (240 µg/m³)**
Stazioni del Programma di Valutazione				
Milano-Pascal	98	48	1	0
Milano-Verziere	100	55	6	0
Arconate	90	54	9	0
Cormano	97	48	0	0
Limito di Pioltello	95	53	9	0
Motta Visconti	99	52	0	0
Altre stazioni				
Trezzo sull'Adda	*99*	*57*	*11*	*1*

Fonte: Rapporto sulla qualità dell'aria della Città Metropolitana di Milano - Anno 2023

Tabella 4-7 - Confronto con i valori bersaglio e gli obiettivi definiti dal D. Lgs. 155/10

O_3: Confronto con i valori bersaglio e gli obiettivi definiti dal D. Lgs. 155/10					
	Protezione salute umana		Protezione vegetazione		
Stazione	**N° superamenti del valore obiettivo giornaliero** (120 µg/m³, come massimo della media mobile su 8 ore)	**N° superamenti del valore obiettivo giornaliero come media ultimi 3 anni** (120 µg/m³, come massimo della media mobile su 8 ore, da non superare più di 25 giorni/anno)	**AOT40 mag÷lug come media ultimi 5 anni** (valore obiettivo: 18000 µg/m³·h)	**AOT40 mag÷lug 2023** (µg/m³·h)	**SOMO35** (µg/m³·giorno)
Stazioni del Programma di Valutazione					
Milano-Pascal	37	**39**	n.a.*	n.a.*	5784
Milano-Verziere	83	**67**	n.a.*	n.a.*	9003
Arconate	76	**80**	n.a.*	n.a.*	9877
Cormano	38	**51**	n.a.*	n.a.*	6316
Limito di Pioltello	84	**62**	n.a.*	n.a.*	9462
Motta Visconti	52	**59**	**30799**	24167	7405
Altre stazioni					
Trezzo sull'Adda	*79*	***79***	*n.a.**	*n.a.**	*9632*

**Limite non applicabile in quanto la stazione non è idonea alla valutazione della protezione della vegetazione secondo le prescrizioni dell'allegato VII e VIII del D. Lgs. 155/2010*

Fonte: Rapporto sulla qualità dell'aria della Città Metropolitana di Milano - Anno 2023

Figura 4-9 – Andamento del numero di superamenti di O_3 (media su tre anni)

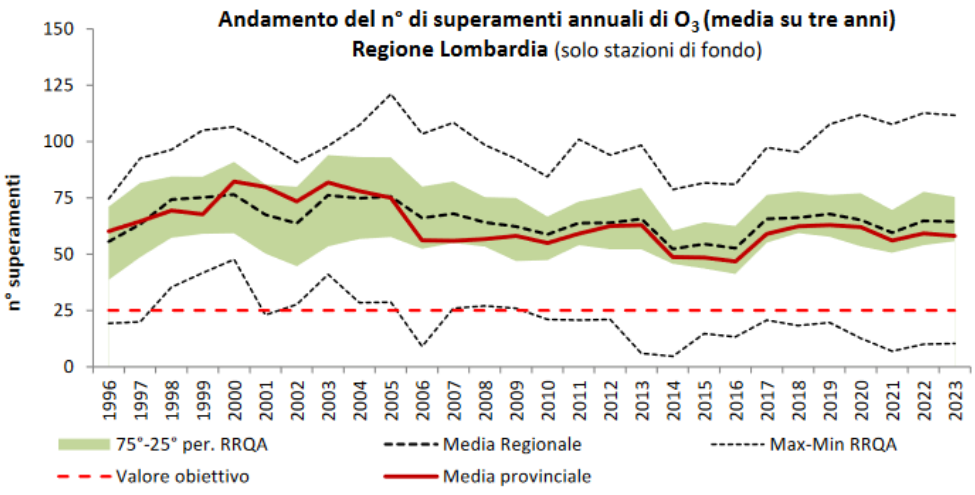

Fonte: Rapporto sulla qualità dell'aria della Città Metropolitana di Milano - Anno 2023

4.3.5 BENZENE

In Tabella 4-8 si confrontano i livelli misurati con i valori di riferimento, definiti dal D. Lgs. 155/2010, mentre in Figura 4-10 è riportato il trend delle concentrazioni medie annuali di benzene della regione confrontato con la media provinciale.

Nel 2023, in nessuna stazione provinciale è stato superato il limite annuale di 5 µg/m³ per il benzene.

Le concentrazioni di benzene mostrano una certa stagionalità, con valori più alti nei mesi freddi, tuttavia, in nessuna stazione della Regione Lombardia è stato superato il limite legislativo sulla

concentrazione media annuale. In particolare, i dati nella città metropolitana di Milano si attestano intorno alla parte alta della variabilità regionale.

Tabella 4-8 - Informazioni di sintesi e confronto dei valori misurati con la normativa per il benzene

C_6H_6: Informazioni di sintesi e confronto dei valori misurati con la normativa		
Stazione	**Rendimento (%)**	**Media annuale (limite: 5 µg/m³)**
Stazioni del Programma di Valutazione		
Milano-Marche	98	1.5
Milano-Pascal	99	1.3
Milano-Senato	82	0.8
Altre stazioni		
Cassano d'Adda	87	0.4

Fonte: Rapporto sulla qualità dell'aria della Città Metropolitana di Milano - Anno 2023

Figura 4-10 – Andamento delle concentrazioni medie annuali di benzene

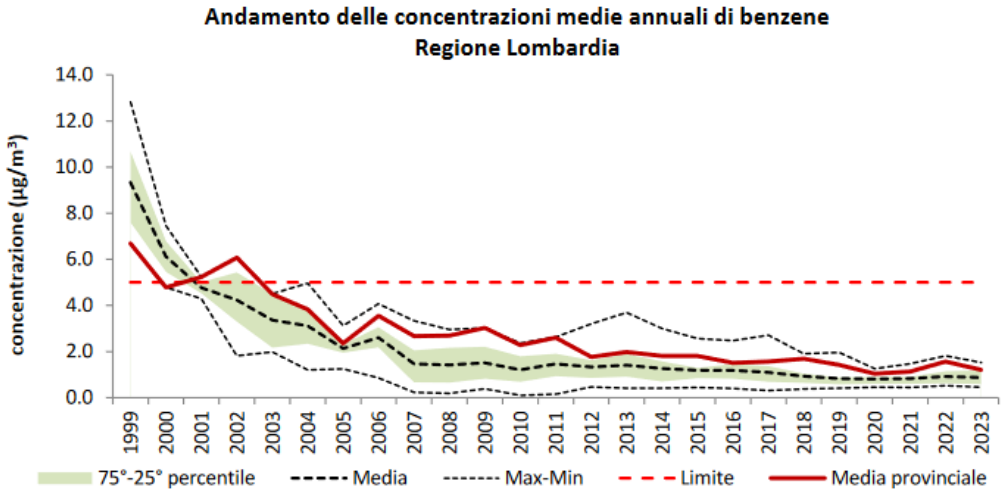

Fonte: Rapporto sulla qualità dell'aria della Città Metropolitana di Milano - Anno 2023

4.3.6 PARTICOLATO SOTTILE

In Tabella 4-9 si confrontano i livelli di PM_{10} misurati con i valori di riferimento, definiti dal D. Lgs. 155/10, mentre in Figura 4-11 è riportato il trend delle concentrazioni medie annuali di PM10 della regione confrontato con la media provinciale.

Nel 2023, tutte le stazioni hanno rispettato il limite sulla media annuale di 40 µg/m^3, mentre in tre postazioni si è registrato un numero di superamenti del limite per la media giornaliera superiore a quello consentito dalla norma (50 µg/m^3 da non superare più di 35 volte all'anno). È comunque confermato il moderato trend di miglioramento per il PM_{10} nel corso degli anni. Pur se ancora presenti, gli sforamenti del limite per la media giornaliera non rappresentano una criticità univoca della provincia di Pavia, ma più in generale di tutta la Pianura Padana.

Tabella 4-9 - Informazioni di sintesi e confronto dei valori misurati con la normativa per il PM_{10}.

PM10: Informazioni di sintesi e confronto dei valori misurati con la normativa			
Stazioni	**Rendimento** (%)	**Media annuale** (limite: 40 µg/m³)	**N° superamenti del limite giornaliero** (50 µg/m³ da non superare più di 35 volte/anno)
Stazioni del Programma di Valutazione			
Milano-Pascal	98	27	34
Milano-Senato	95	32	**49**
Milano-Verziere	98	23	14
Milano-Marche	98	30	**42**
Cassano d'Adda	82	27	26
Magenta	99	27	33
Limito di Pioltello	96	27	**38**
Turbigo	95	22	10
Altre stazioni			
Trezzo d'Adda	*72*	*20*	*7*

Fonte: Rapporto sulla qualità dell'aria della Città Metropolitana di Milano - Anno 2023

Figura 4-11 – Andamento delle concentrazioni medie annuali di PM_{10}.

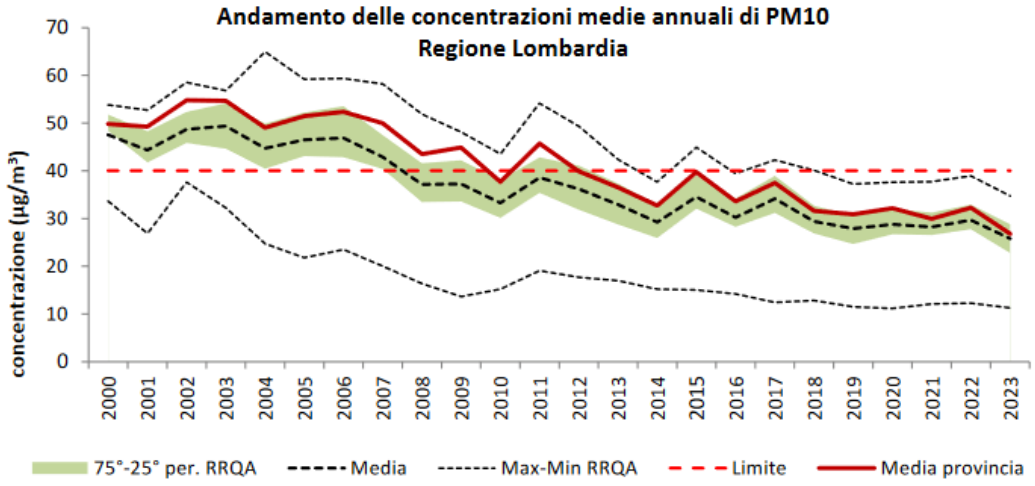

Fonte: Rapporto sulla qualità dell'aria della Città Metropolitana di Milano - Anno 2023

Per quanto riguarda il $PM_{2.5}$, in Tabella 4-10 si confrontano i livelli misurati con i valori di riferimento, definiti dal D. Lgs. 155/10, mentre in Figura 4-12 riportato il trend delle concentrazioni medie annuali di $PM_{2.5}$ della regione confrontato con la media provinciale. Si segnala che nel mese di luglio 2023 è stato installato un nuovo analizzatore di PM2.5 nella stazione di Turbigo.

In tutte le stazioni si è verificato il rispetto del limite sulla concentrazione media annuale di $PM_{2.5}$ di 25 µg/m³.

Tabella 4-10 - Informazioni di sintesi e confronto dei valori misurati con la normativa per il $PM_{2,5}$

Tabella 0-19. PM2.5: Informazioni di sintesi e confronto dei valori misurati con la normativa

Stazione	Rendimento (%)	Media annuale (limite: 25 µg/m³)
Stazioni del Programma di Valutazione		
Milano-Pascal	98	16
Milano-Senato	94	21
Milano-Marche	98	18
Sesto San Giovanni	92	16
Turbigo*	46	n.d.**

*strumento installato a luglio 2023
**non disponibile in quanto non rispetta gli obiettivi di qualità

Fonte: Rapporto sulla qualità dell'aria della Città Metropolitana di Milano - Anno 2023

Figura 4-12 - Andamento delle concentrazioni medie annuali di $PM_{2,5}$.

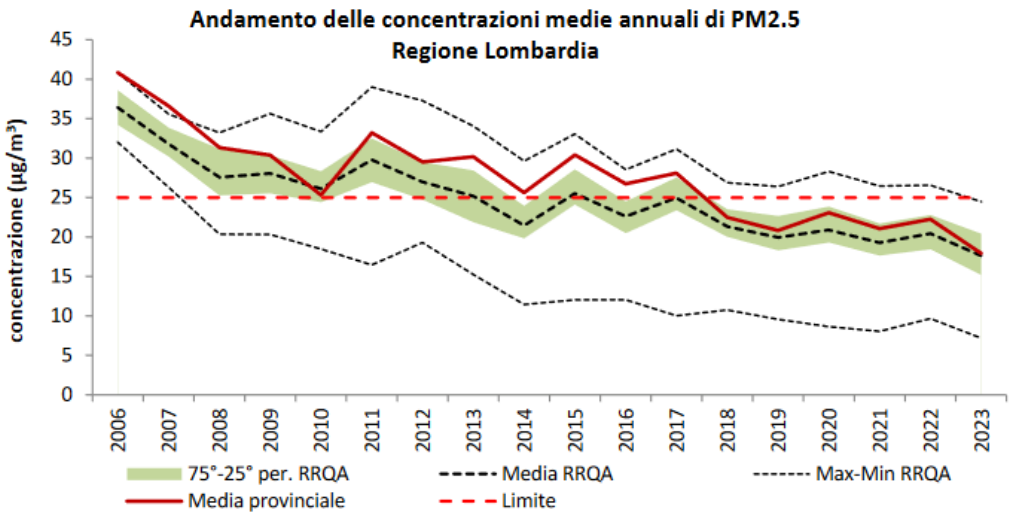

Fonte: Rapporto sulla qualità dell'aria della Città Metropolitana di Milano - Anno 2023

4.3.7 IL BENZO(A) PIRENE NEL PM10

In Lombardia, la rete di misura per il benzo(a)pirene è stata attivata a partire dall'aprile 2008 (secondo quanto previsto dal D. Lgs. 152/07; attualmente la normativa di riferimento è il D. Lgs. 155/2010) ed è stata integrata nel 2012 con il sito di Bergamo Meucci. Attualmente comprende i siti riportati in tabella 3-21, di cui tre appartenenti alla Città metropolitana di Milano.

Tabella 4-11 - Siti di misura del benzo(a)pirene in Lombardia

Siti di misura del benzo(a)pirene in Lombardia	
Zona *(ai sensi della d.G.R 2605/11)*	Siti di misura
Agglomerati urbani	Milano Senato, Milano Pascal, Meda, Brescia Villaggio Sereno, Bergamo Meucci
A	Mantova S. Agnese, Varese Copelli, Magenta, Casirate d'Adda
B	Soresina, Schivenoglia
C	Moggio
D	Darfo, Sondrio Paribelli

Fonte: Rapporto sulla qualità dell'aria della Città Metropolitana di Milano - Anno 2023

In Le concentrazioni mostrano una marcata stagionalità dovuta sia alle diverse condizioni dispersive dell'atmosfera, più favorevoli al ricircolo dell'aria nei mesi più caldi, sia alla presenza di sorgenti aggiuntive nel periodo invernale. In particolare, le stazioni di Meda e Sondrio-Paribelli sono le uniche a non rispettare nel 2023 il limite di legge sulla concentrazione media annuale: la causa è dovuta soprattutto alla combustione di biomassa, della quale il B(a)P è un ottimo tracciante, e in particolare all'utilizzo della legna il cui utilizzo a scopo di riscaldamento aumenta allontanandosi da Milano verso la zona prealpina e alpina.

Tabella 4-12 sono riportate le concentrazioni medie annuali di benzo(a)pirene nel 2023, mentre in Figura 4-13 si riporta il trend delle concentrazioni medie annuali della regione.

Le concentrazioni mostrano una marcata stagionalità dovuta sia alle diverse condizioni dispersive dell'atmosfera, più favorevoli al ricircolo dell'aria nei mesi più caldi, sia alla presenza di sorgenti aggiuntive nel periodo invernale. In particolare, le stazioni di Meda e Sondrio-Paribelli sono le uniche a non rispettare nel 2023 il limite di legge sulla concentrazione media annuale: la causa è dovuta soprattutto alla combustione di biomassa, della quale il B(a)P è un ottimo tracciante, e in particolare all'utilizzo della legna il cui utilizzo a scopo di riscaldamento aumenta allontanandosi da Milano verso la zona prealpina e alpina.

Tabella 4-12 - Valori medi annuali di benzo(a)pirene misurati in Lombardia

Valori medi annuali di B(a)P misurati in Lombardia nel 2023			
Stazione	Zona	Prov.	Media annuale (valore limite: 1 ng/m^3)
			2023
Milano Senato	Agg. MI	MI	0.4
Milano Pascal	Agg. MI	MI	0.4
Meda	Agg. MI	MB	**1.2**
Bergamo Meucci	Agg. BG	BG	0.3
Brescia V. Sereno	Agg. BS	BS	0.4
Mantova S. Agnese	A	MN	0.3
Varese Copelli	A	VA	0.2
Magenta	A	MI	0.5
Casirate d'Adda	A	BG	0.4
Soresina	B	CR	0.3
Schivenoglia	B	MN	0.2
Moggio	C	LC	0.1
Sondrio Paribelli	D	SO	**1.6**
Darfo	D	BS	nd

Fonte: Rapporto sulla qualità dell'aria della Città Metropolitana di Milano - Anno 2023

Figura 4-13 - Andamento delle concentrazioni medie annuali di B(a)P

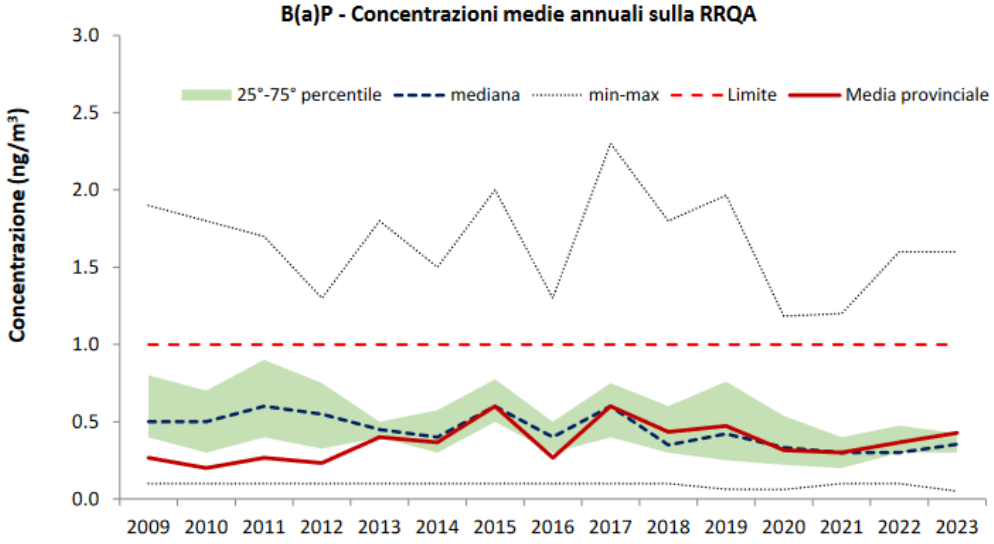

Fonte: Rapporto sulla qualità dell'aria della Città Metropolitana di Milano - Anno 2023

4.3.8 CONCLUSIONI

In provincia di Milano gli inquinanti normati che sono risultati critici nell'anno 2023 sono il particolato atmosferico (in particolare il PM10 per quanto attiene agli episodi acuti) e l'ozono.

La concentrazione media giornaliera del PM10 è stata superiore al valore limite di 50 µg/m3 per un numero di volte maggiore di quanto concesso dalla normativa (35 giorni) solo nelle stazioni di Milano-Senato e Milano-Marche; ciò avviene, per quanto già detto, con particolare frequenza nei mesi più freddi dell'anno. Invece, la concentrazione media annuale del PM_{10} non ha superato, in nessuna postazione, il relativo valore limite di 40 µg/m3.

Per quanto riguarda le concentrazioni di $PM_{2.5}$, tutte le stazioni hanno rispettato il limite per la media annuale, solo Milano-Senato ha superato il "valore limite indicativo".

Relativamente all'ozono sono da segnalarsi superamenti della soglia di informazione in tutte le stazioni della provincia, ad eccezione di Cormano e Motta Visconti, mentre la soglia di allarme è stata superata per un giorno nella stazione di Trezzo d'Adda. Considerando le medie degli ultimi anni, sono superati ovunque i valori obiettivo per la protezione della salute umana e per la protezione della vegetazione. Il valore limite sulla media annua di NO_2 è stato superato solo nelle stazioni di Milano-Marche e Cinisello Balsamo.

5 IL QUADRO DELLE EMISSIONI COMUNALI

Per caratterizzare l'ambito di intervento dal punto di vista delle emissioni, sono stati considerati i dati delle emissioni comunali dell'Inventario Regionale delle Emissioni in Atmosfera INEMAR. I dati considerati sono gli ultimi disponibili (Fonte: INEMAR - ARPA Lombardia, INEMAR, emissioni in Lombardia nell'anno 2021 – versione in revisione pubblica).

Nell'ambito di tale inventario la suddivisione delle sorgenti avviene per attività emissive: la classificazione utilizzata fa riferimento ai macrosettori definiti secondo la metodologia CORINAIR (CORe INventory of AIR emissions) dell'Agenzia Europea per l'Ambiente, la quale prevede 11 macrosettori:

1. Produzione energia e trasformazione combustibili;
2. Combustione non industriale;
3. Combustione nell'industria;
4. Processi produttivi;
5. Estrazione e distribuzione combustibili
6. Uso di solventi;
7. Trasporto su strada;
8. Altre sorgenti mobili e macchinari;
9. Trattamento e smaltimento rifiuti;
10. Agricoltura;
11. Altre sorgenti e assorbimenti.

Per ciascun macrosettore vengono presi in considerazione diversi inquinanti, sia quelli che provocano effetti sulla salute, sia quelli per i quali è posta particolare attenzione come gas ad effetto serra:

- Ossidi di Zolfo (SO_X);
- Ossidi di Azoto (NO_X);
- Composti Organici Volatili non Metanici (NMCOV);
- Metano (CH_4);
- Monossido di Carbonio (CO);
- Biossido di Carbonio (CO_2);
- Ammoniaca (NH_3);
- Protossido di Azoto (N_2O);
- Polveri sottili (PM_{10} e $PM_{2.5}$).

La Figura 5-1 mostra la ripartizione percentuale delle emissioni per macrosettore nel comune di Rozzano.

Il trasporto su strada è la principale fonte di inquinamento atmosferico per la maggior parte degli inquinanti, contribuendo a circa il 75% delle emissioni di NO_X, circa il 72% delle emissioni di CO, circa il 70% di PTS e PM10 e a circa il 40-60% delle emissioni di CO_2, N_2O e $PM_{2,5}$.

Altre fonti importanti sono la combustione nell'industria (circa il 54% di SO_2), l'estrazione e distribuzione combustibili (circa il 60% del CH_4) e l'uso di solventi (circa il 60% degli NMCOV).

In Tabella 5-1 sono riportati i contributi percentuali delle emissioni totali per i diversi inquinanti, mentre in Tabella 5-2 sono riportati i valori assoluti delle emissioni.

Figura 5-1 – Comune di Rozzano - Contributi percentuali alle emissioni per settore

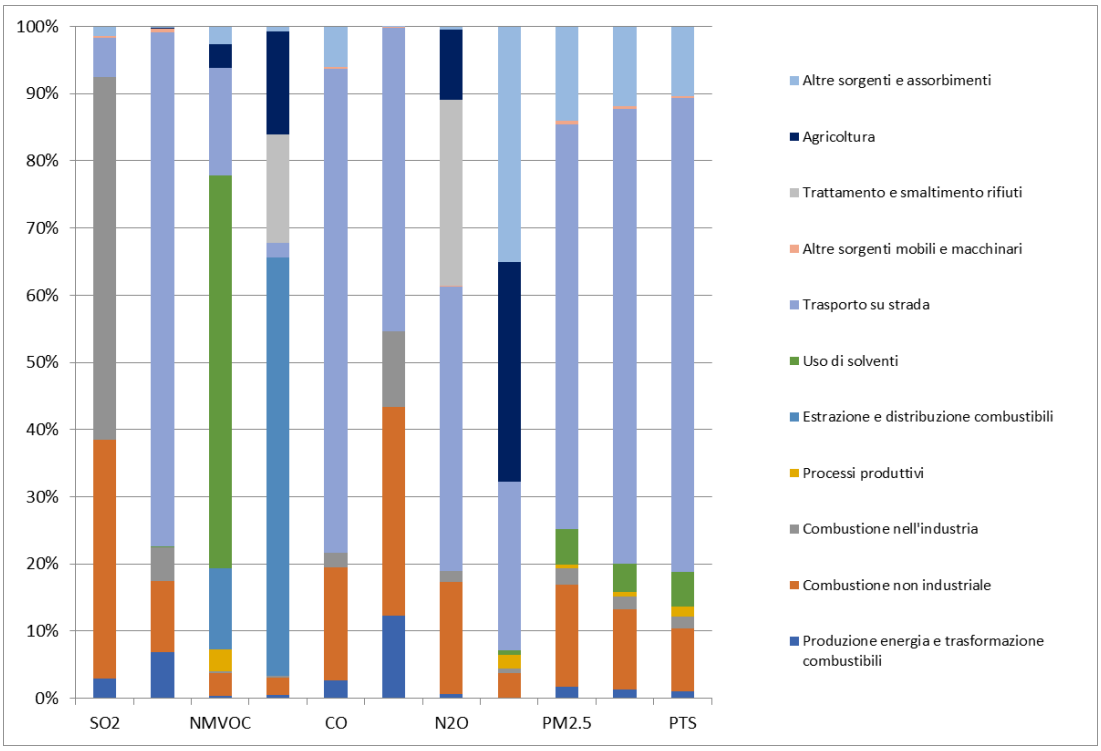

Fonte: INEMAR – ARPA Lombardia

Tabella 5-1 - Comune di Rozzano - Emissioni di inquinanti in atmosfera per macrosettore (valore %)

Macrosettore	SO2	NOx	NMVOC	CH4	CO	CO2	N2O	NH3	PM2.5	PM10	PTS
Produzione energia e trasformazione combustibili	2,96%	6,91%	0,31%	0,56%	2,61%	12,32%	0,58%	0,00%	1,76%	1,35%	1,04%
Combustione non industriale	35,58%	10,52%	3,44%	2,57%	16,91%	31,03%	16,67%	3,70%	15,21%	11,87%	9,37%
Combustione nell'industria	53,94%	5,06%	0,31%	0,18%	2,11%	11,23%	1,65%	0,69%	2,41%	1,91%	1,70%
Processi produttivi	0,00%	0,02%	3,17%	0,01%	0,00%	0,00%	0,00%	2,07%	0,50%	0,65%	1,51%
Estrazione e distribuzione combustibili	0,00%	0,00%	12,09%	62,23%	0,00%	0,00%	0,00%	0,00%	0,00%	0,00%	0,00%
Uso di solventi	0,04%	0,08%	58,56%	0,00%	0,00%	0,00%	0,00%	0,75%	5,29%	4,33%	5,18%
Trasporto su strada	5,86%	76,51%	15,94%	2,23%	72,10%	45,28%	42,41%	25,04%	60,26%	67,63%	70,55%
Altre sorgenti mobili e macchinari	0,17%	0,55%	0,06%	0,00%	0,24%	0,10%	0,11%	0,00%	0,55%	0,42%	0,33%
Trattamento e smaltimento rifiuti	0,00%	0,00%	0,00%	16,12%	0,00%	0,00%	27,72%	0,00%	0,00%	0,00%	0,00%
Agricoltura	0,00%	0,08%	3,41%	15,41%	0,00%	0,00%	10,38%	32,75%	0,00%	0,00%	0,00%
Altre sorgenti e assorbimenti	1,46%	0,25%	2,70%	0,69%	6,03%	0,05%	0,48%	35,01%	14,02%	11,86%	10,31%
Totale complessivo	**100%**	**100%**	**100%**	**100%**	**100%**	**100%**	**100%**	**100%**	**100%**	**100%**	**100%**

Fonte: INEMAR – ARPA Lombardia

Tabella 5-2 - Comune di Rozzano - Emissioni di inquinanti in atmosfera per macrosettore (valori assoluti)

Macrosettore	SO2	NOx	NMVOC	CH4	CO	CO2	N2O	NH3	PM2.5	PM10	PTS
	t/anno	t/anno	t/anno	t/anno	t/anno	kt/anno	t/anno	t/anno	t/anno	t/anno	t/anno
Produzione energia e trasformazione combustibili	0,115	28,705	1,244	1,196	9,568	26,908	0,048	0,000	0,426	0,426	0,426
Combustione non industriale	1,382	43,692	13,821	5,476	61,913	67,760	1,375	0,558	3,684	3,755	3,835
Combustione nell'industria	2,095	21,022	1,248	0,384	7,724	24,516	0,136	0,104	0,585	0,604	0,697
Processi produttivi	0,000	0,077	12,713	0,016	0,000	0,000	0,000	0,312	0,121	0,204	0,619
Estrazione e distribuzione combustibili	0,000	0,000	48,532	132,379	0,000	0,000	0,000	0,000	0,000	0,000	0,000
Uso di solventi	0,001	0,349	235,058	0,000	0,000	0,000	0,000	0,113	1,281	1,370	2,123
Trasporto su strada	0,228	317,632	63,992	4,734	263,956	98,887	3,497	3,776	14,598	21,402	28,887
Altre sorgenti mobili e macchinari	0,007	2,288	0,259	0,007	0,892	0,214	0,009	0,001	0,133	0,133	0,133
Trattamento e smaltimento rifiuti	0,000	0,000	0,000	34,294	0,000	0,000	2,286	0,000	0,000	0,000	0,000
Agricoltura	0,000	0,333	13,687	32,779	0,000	0,000	0,856	4,938	0,000	0,000	0,000
Altre sorgenti e assorbimenti	0,057	1,043	10,825	1,473	22,068	0,102	0,039	5,279	3,396	3,752	4,222
Totale complessivo	**3,885**	**415,142**	**401,381**	**212,740**	**366,121**	**218,386**	**8,247**	**15,080**	**24,225**	**31,648**	**40,943**

Fonte: INEMAR – ARPA Lombardia

6 STUDIO DELLA DISPERSIONE DEGLI INQUINANTI

6.1 IL MODELLO DI CALCOLO

Il modello CALPUFF, realizzato dalla Earth Tech Inc. per conto del California Air Resources Board (CARB) e del U.S. Environmental Protection Agency (US EPA) è un modello di dispersione non stazionario, che veicola i "puff" gaussiani di materiale emesso dalle sorgenti attraverso un approccio lagrangiano.

CALPUFF è specifico per gli inquinanti inerti o debolmente reattivi e può funzionare sia in modalità short-term, per studi d'impatto ambientale relativi ad uno specifico caso-studio, che in modalità long-term, nel caso si renda necessario stimare valori di concentrazione medi su periodi temporali rappresentativi (ad es. un anno). È adatto alla simulazione della dispersione di emissioni da sorgenti industriali, anche multiple. È in grado di calcolare la deposizione secca e umida, gli effetti di scia dovuti agli edifici, la dispersione da sorgenti puntiformi, areali o volumetriche, l'innalzamento graduale del pennacchio in funzione della distanza dalla sorgente, l'influenza dell'orografia del suolo sulla dispersione, la dispersione in casi di venti deboli o assenti.

I coefficienti di dispersione sono calcolati dai parametri di turbolenza, anziché dalle classi di stabilità di Pasquill-Gifford-Turner. Vale a dire che la turbolenza è descritta da funzioni continue anziché discrete. Durante i periodi in cui lo strato limite ha struttura convettiva, la distribuzione delle concentrazioni all'interno di ogni singolo *puff* è gaussiana sui piani orizzontali, ma asimmetrica sui piani verticali, cioè tiene conto della asimmetria della funzione di distribuzione di probabilità delle velocità verticali. Il modello simula gli effetti sulla dispersione dovuti ai moti ascendenti e discendenti tipici delle ore più calde della giornata e dovuti a vortici di grande scala.

Tra i principali input di cui il modello necessita vi sono:

- definizione delle sorgenti: posizione, ratei di emissione, temperatura di emissione, velocità di emissione, caratteristiche fisiche (altezza dei camini e loro diametro);
- definizione della meteorologia;
- definizione dei parametri di controllo della simulazione: quali variabili produrre in output (concentrazioni, deposizioni), quali parametri di dispersione utilizzare (urbani, rurali), ecc.;
- definizione dei recettori: posizioni in cui le variabili d'uscita devono essere calcolate.

CALPUFF appartiene alla tipologia di modelli descritti al paragrafo 3.1.2 delle linee guida RTA CTN_ACE 4/2001 "Linee guida per la selezione e l'applicazione dei modelli di dispersione atmosferica per la valutazione della qualità dell'aria" Agenzia Nazionale per la Protezione dell'Ambiente, Centro Tematico Nazionale – Aria Clima Emissioni, 2001.

Il modello di dispersione CALPUFF è classificato nella tipologia 2 della scheda 9 della norma UNI 1079:2000 "Valutazione della dispersione in atmosfera di effluenti aeriformi – Guida ai criteri di selezione dei modelli matematici", ma ha alcune caratteristiche avanzate tali da classificarlo nella tipologia 3 della medesima scheda.

6.2 DATI METEO

Il modello prognostico WRF è stato utilizzato per generare i dati meteo necessari per ricostruire le grandezze meteorologiche del sito (si rimanda al Paragrafo 3.2 per maggiori dettagli). Infatti, partendo dall'output di tale modello (dati 3D.DAT) è stato creato il file meteo in formato CALMET per CALPUFF, utilizzando i dati relativi all'orografia e uso del suolo con risoluzione di 2 km.

6.3 IL DOMINIO DI CALCOLO E LE IPOTESI MODELLISTICHE

In Figura 6-1 è mostrato il dominio di calcolo identificato in CALPUFF per il calcolo delle concentrazioni di inquinanti generate dalle sorgenti di progetto. Il dominio di calcolo ha

dimensione 10 km x 10 km (coordinate geografiche del centro: UTM WGS84 32N [513052m E; 5025390m N]). Di seguito si riporta estratto dal programma di interfaccia di CALPUFF. Le sorgenti emissive sono nel centro del dominio.

Figura 6-1- Il dominio di calcolo in CALPUFF (cerchiata in rosso si evidenzia l'area di intervento)

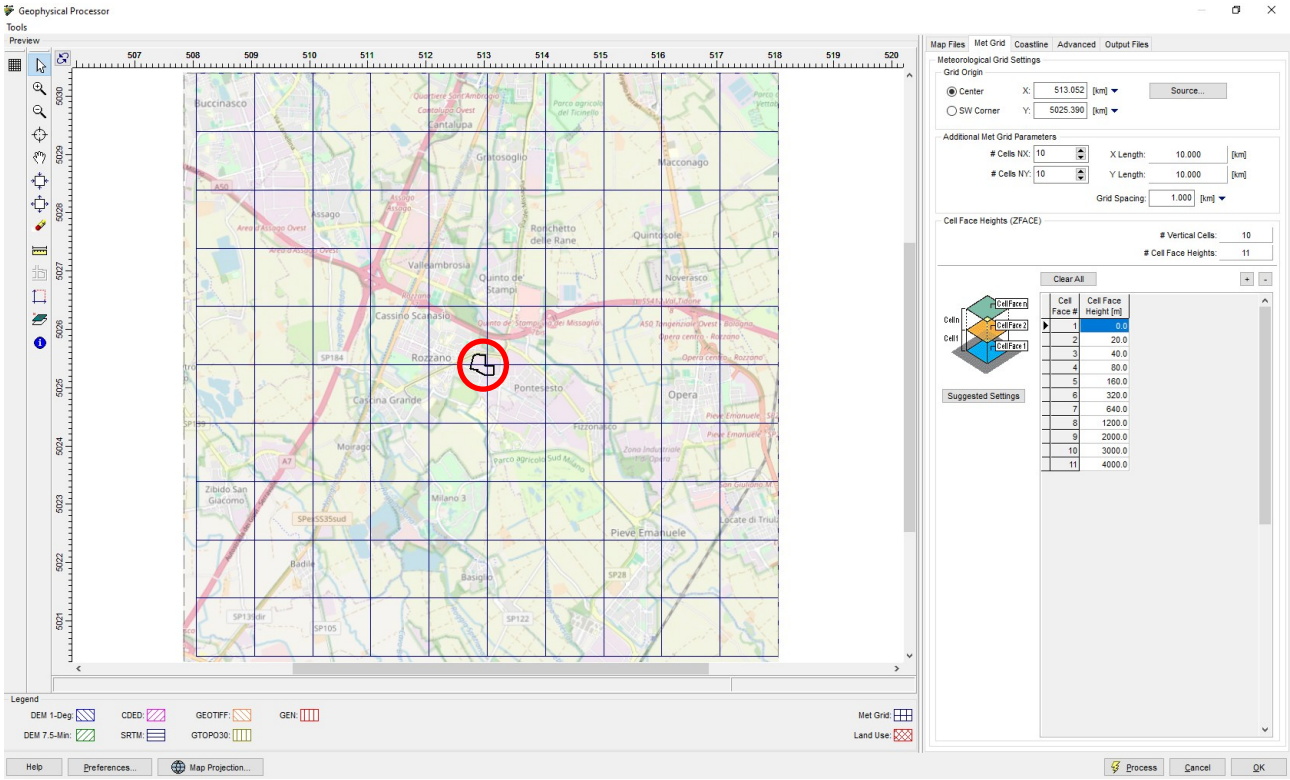

Per il calcolo sono state utilizzate 3 griglie di ricettori innestate, a densità crescente in prossimità delle sorgenti emissive:

- Griglia 10 km x 10 km passo ricettori: 1000 m;
- Griglia 6 km x 6 km passo ricettori: 500 m;
- Griglia 2 km x 2 km passo ricettori: 200 m;

I ricettori sono posti tutti all'altezza di 1,5 m dal suolo.

In aggiunta ai ricettori delle griglie innestate, sono stati inseriti dei ricettori discreti in corrispondenza delle scuole e delle strutture sanitarie più prossime all'area di intervento (ricettori sensibili).

Si rimanda al Paragrafo 6.7 per l'individuazione dei ricettori sensibili presenti sul dominio di calcolo più prossimi alle sorgenti di emissione.

6.3.1 CARATTERISTICHE DELLE SORGENTI

6.3.1.1 Generatori di emergenza esistenti (Ante Operam)

Le sorgenti di emissione attualmente presenti nel sito (generatori di emergenza) sono state modellizzate con sorgenti puntuali (Point Source) con le caratteristiche riportate nella Tabella 6-3. Si precisa che tali sorgenti non sono oggetto della presente istanza di VIA.

Tabella 6-1 – Caratteristiche dei punti emissivi relativi alle sorgenti esistenti

Sorgente	Descrizione	Coordinate UTM WGS84		Altezza camino da terra	Diametro del camino equivalente [m]	Temperatura di uscita dei fumi	Velocità di uscita dei fumi	NO_2	CO	PM_{10}
		X [m]	Y [m]	[m]		[°C]	[m/s]	[g/s]	[g/s]	[g/s]
1	GE 1 _DC1-EDIFICIO F	512914,6	5025390,23	3	0,6	466	36,5	3,37	0,2	0,03
2	GE 2_DC1-EDIFICIO F	512913,8	5025385,04	3	0,6	466	36,5	3,37	0,2	0,03
4	GE 4_DC1-EDIFICIO F	512894,2	5025391,38	3,1	0,6	466	36,5	2,87	0,17	0,02
5	GE A_DC2-EDIFICIO C	513004	5025427,23	3	0,6	466	36,5	4,1	0,24	0,03
6	GE B_DC2-EDIFICIO C	513012,7	5025446,73	3	0,6	466	36,5	4,1	0,24	0,03
7	DRUPS 1A_DC2-EDIFICO C	512991,2	5025465,74	11	0,6	466	36,5	3,52	0,21	0,03
8	DRUPS 1B_DC2-EDIFICO C	512992,4	5025476,18	11	0,6	466	36,5	3,52	0,21	0,03
9	DRUPS 2A_DC2-EDIFICO C	512992,4	5025471,11	11	0,6	466	36,5	3,52	0,21	0,03
10	DRUPS 2B_DC2-EDIFICO C	512992,9	5025481,96	11	0,6	466	36,5	3,52	0,21	0,03
11	GE 1A_DC3-EDIFICIO B	513025,2	5025356,06	13,65	0,6	466	36,5	2,87	0,17	0,02
12	GE 1B_DC3-EDIFICIO B	513030,7	5025355,29	13,65	0,6	466	36,5	2,87	0,17	0,02
13	DRUPS 1A_DC3-EDIFICO B	513015	5025357,02	13,65	0,6	466	36,5	5,14	0,3	0,04
14	DRUPS 1B_DC3-EDIFICO B	513020,4	5025356,45	13,65	0,6	466	36,5	5,14	0,3	0,04
15	GE 1A_DC4-EDIFICO B	513130,1	5025329,34	6,32	0,6	466	36,5	5,59	0,33	0,05
16	GE 1B_DC4-EDIFICO B	513125,2	5025346,61	6,32	0,6	466	36,5	5,59	0,33	0,05
17	GE 2A_DC4 -EDIFICO B	513122,3	5025316,7	6,32	0,6	466	36,5	5,59	0,33	0,05
18	GE 2B_DC4-EDIFICO B	513132,1	5025346,27	6,32	0,6	466	36,5	5,59	0,33	0,05
19	GE 3A_DC4-EDIFICO B	513128,9	5025315,78	6,32	0,6	466	36,5	2,55	0,15	0,02
20	GE 3B_DC4-EDIFICO B	513123,3	5025329,6	6,32	0,6	466	36,5	2,55	0,15	0,02
21	DRUPS 3A_DC4-EDIFICO B	513138,5	5025317,8	7,67	0,6	466	36,5	6,03	0,36	0,05
22	DRUPS 3B_DC4-EDIFICO B	513140,2	5025345,26	7,67	0,6	466	36,5	6,03	0,36	0,05

Sorgente	Descrizione	Coordinate UTM WGS84		Altezza camino da terra [m]	Diametro del camino equivalente [m]	Temperatura di uscita dei fumi [°C]	Velocità di uscita dei fumi [m/s]	NO_2 [g/s]	CO [g/s]	PM_{10} [g/s]
		X [m]	Y [m]							
23	GE 1A_DCH-EDIFICIO I	512905	5025530,8	11	0,6	466	36,5	5,82	0,34	0,05
24	GE 1B_DCH-EDIFICIO I	512927,8	5025529,2	11	0,6	466	36,5	5,82	0,34	0,05
25	GE 2_EDIFICIO I	512905,8	5025539,5	11	0,6	466	36,5	3,28	0,19	0,03
26	GE 3_EDIFICIO I	512929,2	5025537,5	11	0,6	466	36,5	3,28	0,19	0,03

Figura 6-2- Posizione dei camini dei generatori esistenti estratto da CALPUFF View

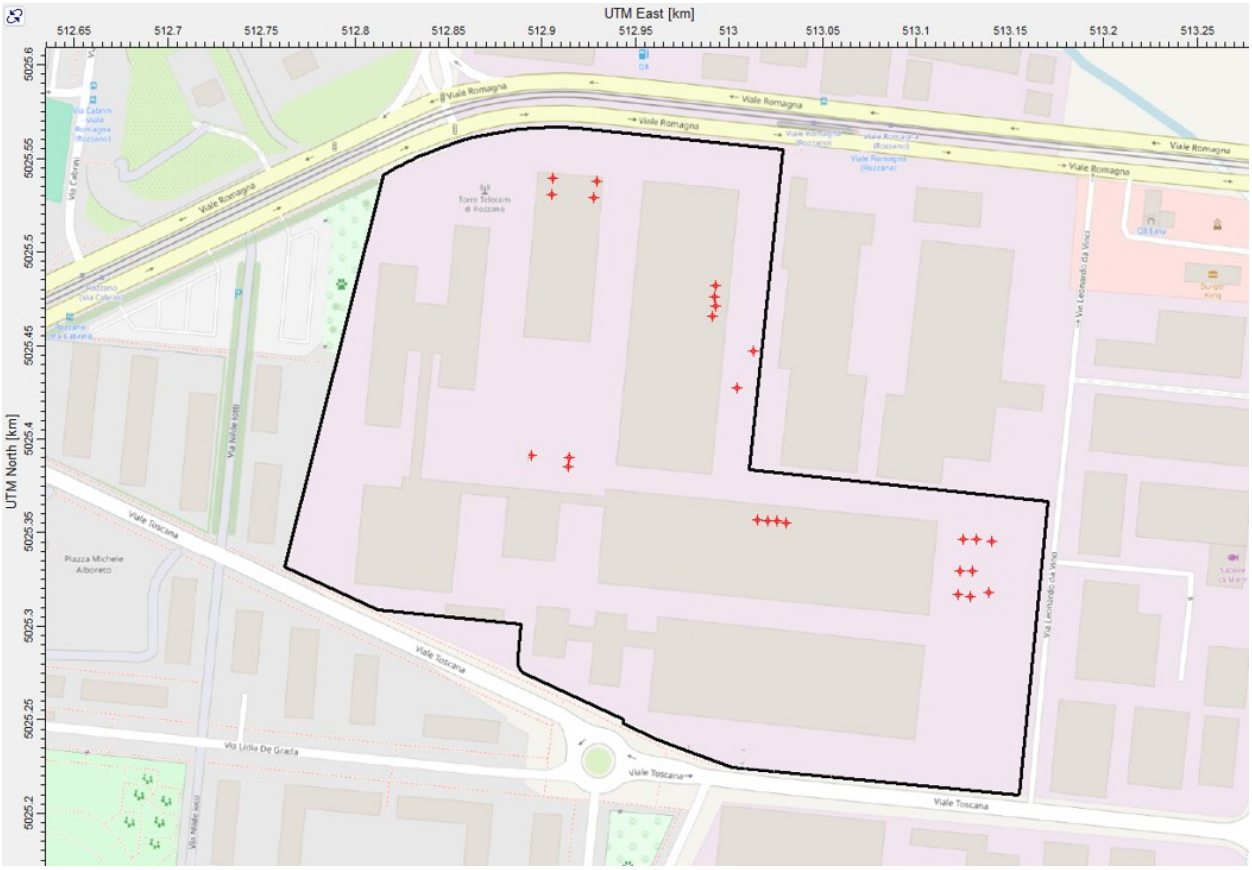

6.3.1.2 Cogeneratori

Le sorgenti di emissione dell'impianto di cogenerazione sono state modellizzate con sorgenti puntuali (Point Source) con le caratteristiche riportate nella Tabella 6-2. Si precisa che tali sorgenti non sono oggetto della presente istanza di VIA.

Tabella 6-2 – Caratteristiche dei punti emissivi dei Cogeneratori

Sorgente	Coordinate UTM WGS84		Altezza camino da terra [m]	Diametro del camino equivalente [m]	Temperatura di uscita dei fumi [°C]	Velocità di uscita dei fumi [m/s]	NO_2 [g/s]
	X [m]	Y [m]					
Cogeneratore 30	512912	5025410,0	15	0,50	356	30	0,074
Cogeneratore 31	512911	5025435,4	15	0,50	356	30	0,075
Cogeneratore 32	512894	5025399,8	15	0,50	356	30	0,034

Figura 6-3- Posizione dei camini dei cogeneratori estratto da CALPUFF View

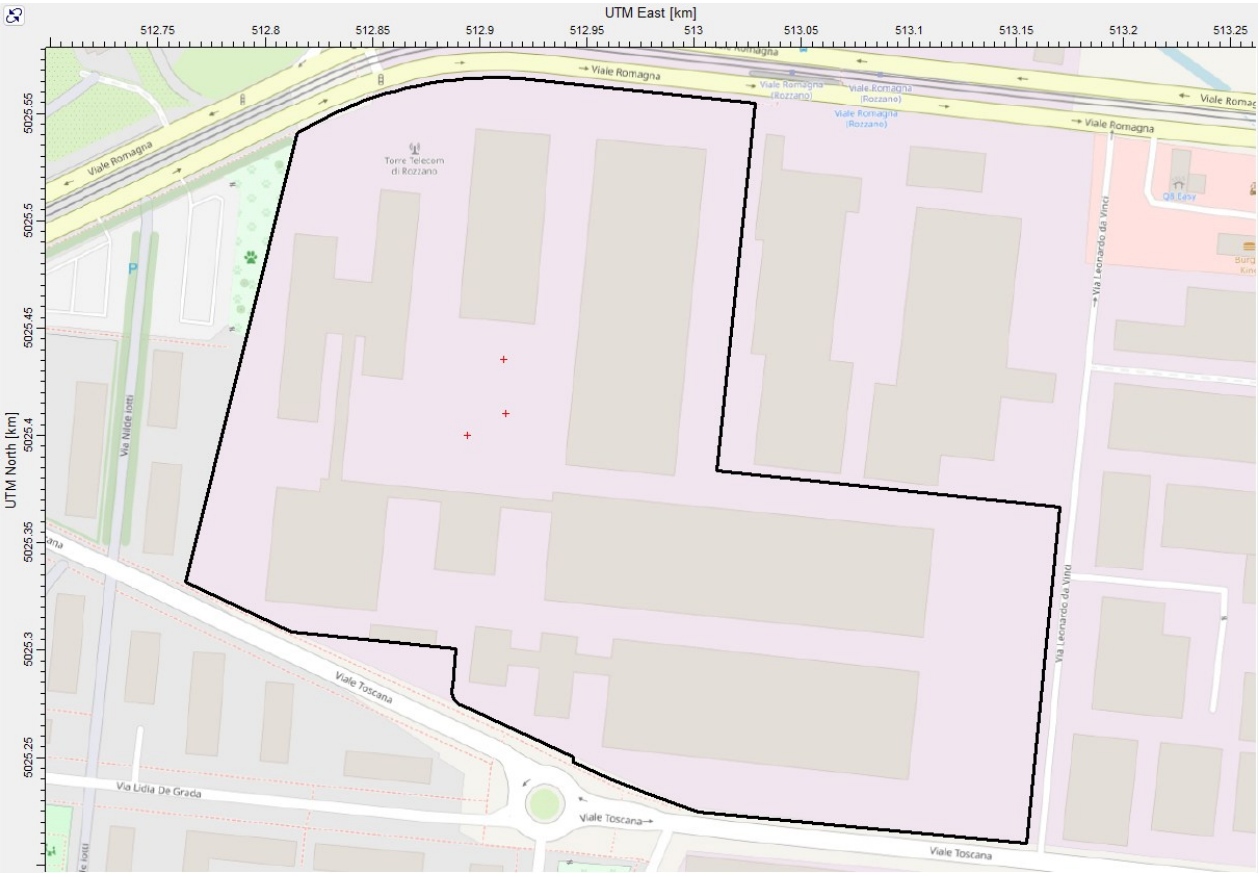

6.3.1.3 Generatori di emergenza oggetto dell'ampliamento

Le sorgenti di emissione sono state modellizzate con delle sorgenti puntuali (Point Source) con le caratteristiche riportate nella Tabella 6-3: tutte le sorgenti hanno le stesse caratteristiche.

Tabella 6-3 – Caratteristiche dei punti emissivi dei Generatori di Emergenza

Sorgente	Coordinate UTM WGS84		Altezza camino da terra [m]	Diametro del camino equivalente [m]	Temperatura di uscita dei fumi [°C]	Velocità di uscita dei fumi [m/s]	NO_2 [g/s]	CO [g/s]	PM_{10} [g/s]
	X [m]	Y [m]							

Sorgente	***Coordinate UTM WGS84***		***Altezza camino da terra [m]***	***Diametro del camino equivalente [m]***	***Temperatura di uscita dei fumi [°C]***	***Velocità di uscita dei fumi [m/s]***	***NO_2 [g/s]***	***CO [g/s]***	***PM_{10} [g/s]***
	X [m]	***Y [m]***							
Generatore 33-55	La posizione è indicata nella planimetria successiva		6,37	0,60	466	36,5	0,163	0,344	0,048

Figura 6-4- Posizione dei camini dei generatori estratto da CALPUFF View

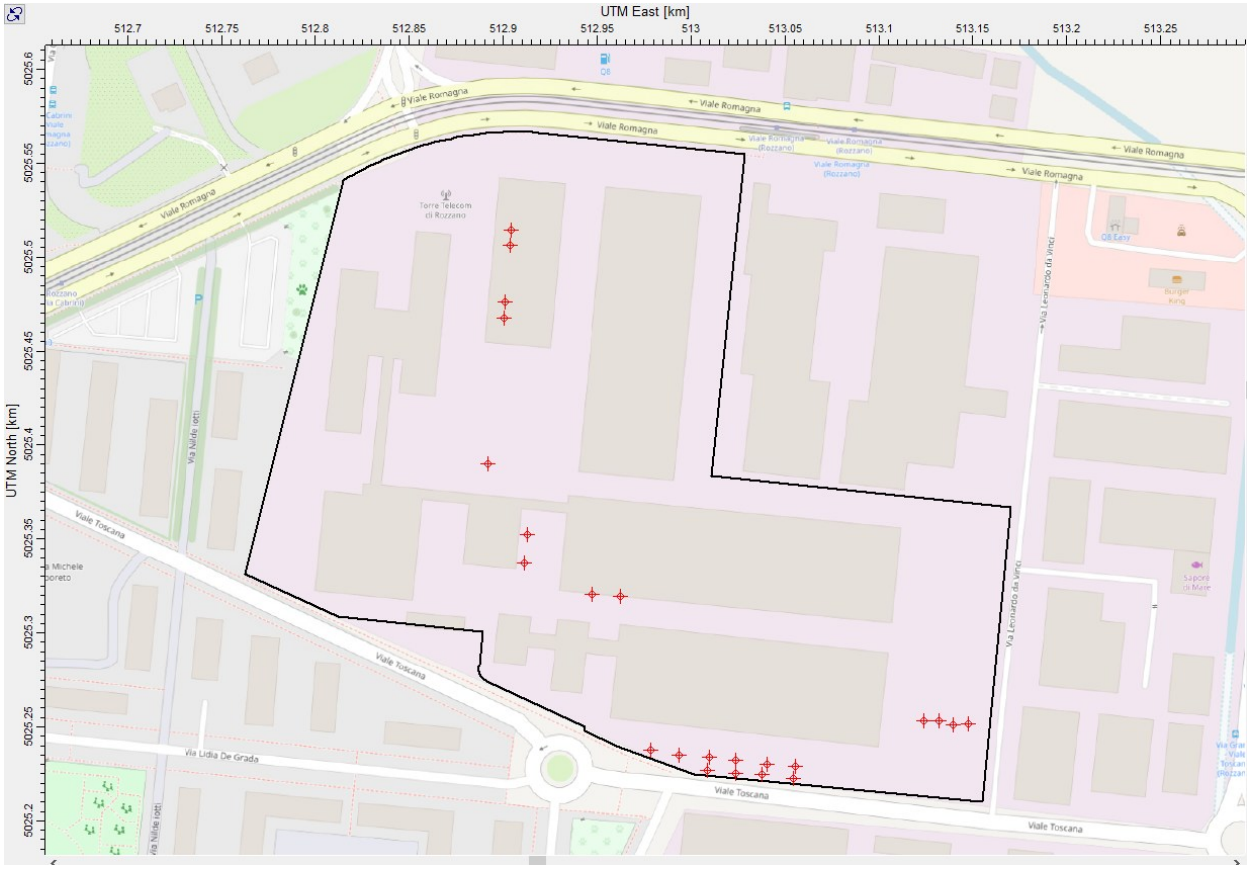

6.3.2 BUILDING DOWNWASH

Il fenomeno del "Building Downwash" si verifica quando la turbolenza aerodinamica indotta dagli edifici vicini fa sì che un inquinante emesso da una sorgente elevata venga miscelato rapidamente verso il suolo (downwash), determinando concentrazioni più elevate al livello del suolo. Per tenere correttamente conto di questo fenomeno nella simulazione, data la breve distanza tra le sorgenti emissive e gli edifici, nel modello di calcolo è stata selezionata l'opzione "Building Downwash".

Nella figura seguente è rappresentata una ricostruzione tridimensionale delle sorgenti emissive e degli edifici considerati nel modello per calcolare l'effetto di Building Downwash.

Figura 6-5 – Rappresentazione tridimensionale degli edifici di progetto considerati per calcolare l'effetto di Building Downwash (in blu). In rosso il perimetro del sito.

Le caratteristiche geometriche degli edifici considerati nel modello di calcolo sono riportate in Tabella 6-4.

Tabella 6-4 – Caratteristiche degli edifici considerati nel modello per calcolare l'effetto di Building Downwash

Nome	Quota base [m s.l.m.]	Altezza edificio [m]	Tipo forma	Coordinate punto di riferimento (UTM WGS84)	
				X [m]	Y [m]
Edificio A	102.0	9.5	Rettangolare	512944.6	5025297.3
				512961.1	5025295.6
				512962.2	5025306.2
				513105.2	5025291.1
				513099.7	5025238.4
				512956.7	5025253.4
				512960.3	5025287.3
				512943.8	5025289.0
Edificio B	102.29	12	Rettangolare	512934.0	5025374.3
				513111.1	5025358.8
				513106.8	5025309.2
				512929.7	5025324.7

Nome	Quota base [m s.l.m.]	Altezza edificio [m]	Tipo forma	Coordinate punto di riferimento (UTM WGS84)	
				X [m]	Y [m]
Edificio C	102.31	8.5	Rettangolare	512991.4	5025381.3
				513004.7	5025533.5
				512954.3	5025537.9
				512941.0	5025385.7
Edificio D	102.29	10	Poligonale	512897.7	5025310.1
				512914.4	5025308.0
				512914.4	5025300.1
				512927.1	5025298.6
				512928.5	5025306.7
				512945.2	5025305.3
				512944.6	5025297.6
				512941.9	5025266.9
				512925.2	5025268.4
				512927.1	5025290.5
				512913.1	5025291.9
				512911.4	5025281.9
				512894.6	5025283.8
Edificio F	102.42	5	Rettangolare	512877.2	5025337.3
				512905.5	5025333.8
				512910.1	5025371.0
				512881.8	5025374.5
Edificio G	102.52	11	Poligonale	512805.1	5025375.9
				512856.7	5025370.8
				512851.6	5025317.1
				512800.3	5025322.6
Edificio H	102.7	15	Poligonale	512813.9	5025493.3
				512833.3	5025491.9
				512831.9	5025473.3
				512849.5	5025471.6
				512853.6	5025514.7
				512871.6	5025513.0
				512863.5	5025425.4
				512844.8	5025428.5
				512846.5	5025444.8
				512827.8	5025447.8
				512824.4	5025406.4
				512805.1	5025408.8
Edificio I	102.56	7	Rettangolare	512897.3	5025541.7
				512933.2	5025538.5
				512925.6	5025451.4
				512889.6	5025454.6

6.3.3 INNALZAMENTO DEL PENNACCHIO

Gli algoritmi di innalzamento del pennacchio sono stati attivati. Di seguito si riporta un estratto dal modello.

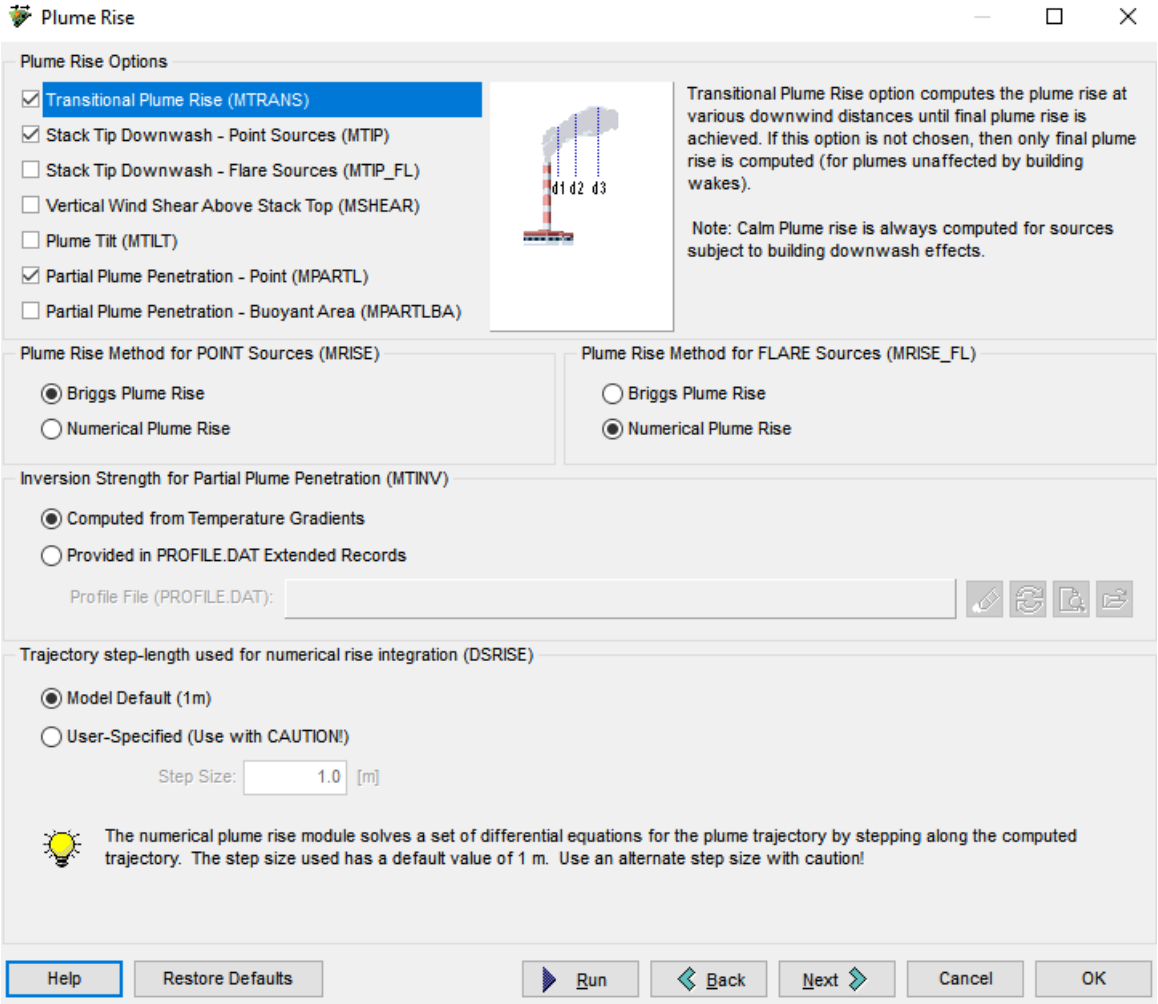

6.3.4 DEPOSIZIONE

Gli algoritmi di deposizione non sono stati attivati.

6.4 Gli scenari di funzionamento

Come anticipato, ai fini della dispersione degli inquinanti in atmosfera sono state prese in considerazione le seguenti condizioni di funzionamento dei generatori di emergenza:

- **funzionamento (diurno) in condizioni di manutenzione** che prevede il funzionamento contemporaneo di tutti i generatori relativi a ogni datacenter. Quindi, il caso peggiore, oggetto di simulazione, è quello relativo all'edificio A che prevede la contemporaneità di 16 generatori.
- **funzionamento in condizioni emergenziali** che prevede il funzionamento contemporaneo di tutti i generatori.

A seguito delle richieste di integrazione formulate da Regione Lombardia, l'analisi è stata estesa considerando ulteriori configurazioni impiantistiche e scenari di funzionamento. In particolare, oltre agli scenari relativi ai 23 generatori di emergenza previsti nell'ambito dell'ampliamento (oggetto della presente istanza di VIA), sono stati valutati:

- gli scenari relativi allo stato di fatto (ante operam), che considerano esclusivamente i generatori di emergenza attualmente presenti nel sito;

- uno scenario emergenziale cumulativo, che prevede il funzionamento contemporaneo di tutti i generatori presenti nel sito (esistenti e di progetto), al fine di valutare gli effetti di breve periodo (*short term)* sulla qualità dell'aria;
- uno scenario di manutenzione cumulativo, che considera il funzionamento dei generatori previsti dall'ampliamento in condizioni di manutenzione, includendo il funzionamento dei cogeneratori, al fine di valutare gli effetti cumulativi di lungo periodo (*long term*) sulla qualità dell'aria.

6.4.1 GENERATORI DI EMERGENZA ESISTENTI (ANTE OPERAM)

6.4.1.1 Funzionamento (diurno) in condizioni di manutenzione

Tale scenario ha l'obiettivo di valutare la dispersione degli inquinanti durante i normali test di funzionamento relativi agli interventi programmati di manutenzione ordinaria dell'attuale impianto. Come riportato al paragrafo 2.2, gli interventi di normale manutenzione dei generatori prevedono test con frequenza mensile e trimestrale per un totale di 4 ore di funzionamento annuale per generatore. I test prevedono il funzionamento contemporaneo di tutti i generatori relativi a ogni datacenter: il caso peggiore dell'esistente oggetto di simulazione riguarda il DC4, edificio B, che prevede la contemporaneità di 8 generatori.

Sono stati valutati sia gli effetti di lungo termine che quelli di breve termine.

- **Effetti medi di lungo termine**: non essendo possibile inserire nel modello di calcolo un funzionamento di una sorgente per sole 4 ore/anno, al fine di riprodurre gli effetti di lungo termine per lo scenario di manutenzione, i generatori sono stati fatti funzionare continuativamente, ma le loro emissioni sono state opportunamente riparametrate alle ore di funzionamento effettive (4 ore) rispetto alle ore totali in un anno (8760);
- **Effetti di breve termine**: si è simulato il funzionamento contemporaneo dei 8 generatori a servizio dell'edificio B per 120'consecutivi (massima durata del test più lungo) ogni giorno dell'anno, al fine di tenere in consideraizone la variazione delle condizioni meteorologiche nelle diverse stagioni.

6.4.1.2 Funzionamento in condizioni emergenziali

Tale scenario ha l'obiettivo di verificare gli effetti sulla qualità dell'aria dovuti all'accensione e al funzionamento contemporaneo di tutti i generatori di emergenza attualmente presenti sul sito in caso di interruzione dell'alimentazione elettrica. Il totale delle ore di funzionamento dei generatori e la loro distribuzione nel corso dell'anno solare non è prevedibile, ma, sulla base dei dati storici sulle interruzioni di fornitura di energia elettrica in provincia di Milano, la durata complessiva nell'arco dell'anno di eventi (anche molto brevi) di interruzione della fornitura ammonta a circa 10 ore/anno. Si è, pertanto, scelto di simulare il funzionamento contemporaneo di tutti i 25 generatori esistenti per un totale di 10 ore/anno.

Anche per lo scenario emergenziale sono stati valutati sia gli effetti di lungo termine che quelli di breve termine.

- **Effetti medi di lungo termine**: non essendo possibile inserire nel modello di calcolo un funzionamento di una sorgente per sole 10 ore/anno, al fine di riprodurre gli effetti di lungo termine per lo scenario emergenziale, i generatori sono stati fatti funzionare continuativamente, ma le loro emissioni sono state opportunamente riparametrate alle ore di funzionamento effettive (10 ore) rispetto alle ore totali in un anno (8760);
- **Effetti di breve termine**: si è simulato il funzionamento contemporaneo di tutti i 25 generatori per 10 ore ogni settimana dell'anno, al fine di tenere in consideraizone la variazione delle condizioni meteorologiche nelle diverse stagioni.

6.4.2 GENERATORI DI EMERGENZA OGGETTO DELL'AMPLIAMENTO

6.4.2.1 Funzionamento (diurno) in condizioni di manutenzione

Tale scenario ha l'obiettivo di valutare la dispersione degli inquinanti durante i normali test di funzionamento nell'ambito degli interventi programmati di manutenzione ordinaria. Come riportato al paragrafo 2.2, gli interventi di normale manutenzione dei generatori prevedono test con frequenza mensile e trimestrale per un totale di 4 ore di funzionamento annuale per generatore. I test prevedono il funzionamento contemporaneo di tutti i generatori relativi a ogni datacenter: il caso peggiore, oggetto di simulazione, è quello relativo all'edificio A che prevede la contemporaneità di 16 generatori.

Sono stati valutati sia gli effetti di lungo termine che quelli di breve termine.

- **Effetti medi di lungo termine**: non essendo possibile inserire nel modello di calcolo un funzionamento di una sorgente per sole 4 ore/anno, al fine di riprodurre gli effetti di lungo termine per lo scenario di manutenzione, i generatori sono stati fatti funzionare continuativamente, ma le loro emissioni sono state opportunamente riparametrate alle ore di funzionamento effettive (4 ore) rispetto alle ore totali in un anno (8760);
- **Effetti di breve termine**: si è simulato il funzionamento contemporaneo dei 16 generatori a servizio dell'edificio A per 120'consecutivi (massima durata del test più lungo) ogni giorno dell'anno, al fine di tenere in consideraizone la variazione delle condizioni meteorologiche nelle diverse stagioni.

6.4.2.2 Funzionamento in condizioni emergenziali

Tale scenario ha l'obiettivo di verificare gli effetti sulla qualità dell'aria dovuti all'accensione e funzionamento contemporaneo di tutti i generatori di emergenza in caso di interruzione dell'alimentazione di elettricità al sito. Il totale delle ore di funzionamento dei generatori e la loro distribuzione nel corso dell'anno solare non è prevedibile, ma, sulla base dei dati storici sulle interruzioni di fornitura di energia elettrica in provincia di Milano, la durata complessiva nell'arco dell'anno di eventi (anche molto brevi) di interruzione della fornitura ammonta a circa 10 ore/anno. Si è, pertanto, scelto di simulare il funzionamento contemporaneo di tutti i 23 generatori per un totale di 10 ore/anno.

Anche per lo scenario emergenziale sono stati valutati sia gli effetti di lungo termine che quelli di breve termine.

- **Effetti medi di lungo termine**: non essendo possibile inserire nel modello di calcolo un funzionamento di una sorgente per sole 10 ore/anno, al fine di riprodurre gli effetti di lungo termine per lo scenario emergenziale, i generatori sono stati fatti funzionare continuativamente, ma le loro emissioni sono state opportunamente riparametrate alle ore di funzionamento effettive (10 ore) rispetto alle ore totali in un anno (8760);
- **Effetti di breve termine**: si è simulato il funzionamento contemporaneo di tutti i 23 generatori per 10 ore ogni settimana dell'anno, al fine di tenere in consideraizone la variazione delle condizioni meteorologiche nelle diverse stagioni.

6.4.3 SCENARI CUMULATI

6.4.3.1 Scenario emergenziale cumulativo (generatori esistenti + generatori oggetto dell'ampliamento)

Su richiesta della Regione Lombardia è stato, inoltre, valutato uno scenario emergenziale cumulativo, finalizzato a stimare gli effetti *short term* sulla qualità dell'aria derivanti dal funzionamento contemporaneo di tutti i generatori di emergenza presenti nel sito, sia esistenti sia previsti nell'ambito dell'ampliamento.

È stato pertanto simulato il funzionamento simultaneo di tutti i generatori (25 esistenti e 23 previsti) per 10 ore ogni settimana dell'anno, al fine di tenere in considerazione la variazione delle condizioni meteorologiche nelle diverse stagioni.

6.4.3.2 Scenario di manutenzione cumulativo (generatori oggetto dell'ampliamento + cogeneratori)

Su richiesta di Regione Lombardia, è stato valutato uno scenario cumulativo di lungo termine che considera il funzionamento dei generatori oggetto dell'ampliamento in condizioni di manutenzione, con l'impianto di cogenerazione attivo.

Ai fini della modellistica, è stato considerato il funzionamento simultaneo dei tre cogeneratori presenti, pari a 8.000 ore/anno in modo da cogliere le differenti condizioni meteo e di conseguente dispersione degli inquinanti, rappresentativo del normale regime operativo.

6.5 GLI INQUINANTI SIMULATI

Le simulazioni hanno riguardato i seguenti inquinanti: Ossidi di Azoto (NO_2), polveri sottili (PM_{10}) e Monossido di Carbonio (CO), con riferimento ai parametri riportati in Tabella 6-5.

Tabella 6-5 - Inquinanti simulati e parametri calcolati.

Inquinante	Parametro 1	Parametro 2	Parametro 2
NO_2	Media annua	Valore di picco della media giornaliera	Valore di picco del massimo orario
PM_{10}	Media annua	Valore di picco della media giornaliera	
CO	Valore di picco della media massima giornaliera su 8 ore	Valore di picco della media giornaliera	

Le concentrazioni stimate sono state confrontate con i valori misurati dalle centraline di monitoraggio e con i limiti di qualità dell'aria applicabili, considerando sia la normativa nazionale vigente (D.Lgs. 155/2010, Tabella 6-6) sia i valori limite introdotti della Direttiva UE 2024/2881 (Tabella 6-7) la quale dovrà essere recepita in Italia entro dicembre 2026.

Tabella 6-6 – Valori limite di concentrazione per gli inquinanti simulati (D. Lgs. 155/2010)

Inquinante	Limite qualità dell'aria
NO_2	Valore limite annuale per la protezione della salute umana - 40 ug/m^3 di NO_2
	Valore limite orario per la protezione della salute umana – 200 ug/m^3 di NO_2 da non superare più di 18 volte per anno civile
PM_{10}	Valore limite annuale per la protezione della salute umana - 40 ug/m^3 di PM_{10}
	Valore limite giornaliero per la protezione della salute umana – 50 ug/m^3 di PM_{10} da non superare più di 35 volte per anno civile
CO	Valore limite della media massima giornaliera su 8 ore per la protezione della salute umana – 10000 ug/m^3 di CO

Tabella 6-7 – Valori limite da raggiungere entro il 1° gennaio 2030 (nuova direttiva UE 2024/2881)

Inquinante	Limite qualità dell'aria
NO_2	Valore limite annuale per la protezione della salute umana - 20 µg/m³ di NO_2
	Valore limite giornaliero per la protezione della salute umana - 50 µg/m³ di NO_2 da non superare più di 18 volte per un anno civile
	Valore limite orario per la protezione della salute umana - 200 µg/m³ di NO_2 da non superare più di 3 volte per un anno civile
PM_{10}	Valore limite annuale per la protezione della salute umana - 20 µg/m³ di PM_{10}
	Valore limite giornaliero per la protezione della salute umana - 45 µg/m³ di PM_{10} da non superare più di 18 volte per un anno civile
CO	Valore limite della media massima giornaliera su 8 ore per la protezione della salute umana - 10.000 µg/m³
	Valore limite giornaliero per la protezione della salute umana - 4.000 µg/m³ di CO da non superare più di 18 volte per un anno civile

Riguardo gli Ossidi di Azoto, occorre fare alcune precisazioni. I gas derivanti dalla combustione nei motori dei generatori di emergenza emettono Ossidi di Azoto (NOx) principalmente sotto forma di Monossido di Azoto (NO) parte del quale, reagendo per permanenza in atmosfera con Ozono e altri agenti ossidanti, si trasforma in Biossido di Azoto (NO_2).

Le norme di qualità dell'aria per la salute della protezione umana definiscono limiti di concentrazione per il NO_2 (D. Lgs. 155/2010), mentre le simulazioni modellistiche descritte considerano gli NOx, poiché la metodologia modellistica gaussiana utilizzata in questo studio tratta il solo inquinamento primario. Per confrontare le concentrazioni stimate con i limiti normativi è dunque necessario riportare i risultati modellistici di NOx in NO_2.

Il processo di trasformazione NO - NO_2 per permanenza di NOx in atmosfera è piuttosto complesso e, soprattutto, fortemente legato alle condizioni ambientali sito-specifiche. Assimilare a NO_2 tutti gli Ossidi di azoto emessi sarebbe un'assunzione oltremodo conservativa e piuttosto lontana da quanto effettivamente accade. Difatti, la capacità dell'atmosfera di trasformare gli NOx in NO_2 è limitata dalla disponibilità di ossidanti in atmosfera ed è soggetta ad un effetto di saturazione al crescere delle concentrazioni di ossidi di azoto, pertanto il rapporto tra NO_2 e NOx decresce all'aumentare delle concentrazioni di NOx.

Nell'ambito della presente analisi, per verificarne la coerenza con le condizioni reali del contesto locale, è stata effettuata un'elaborazione dei dati orari rilevati presso le stazioni della rete RRQA di ARPA Lombardia dotate di misure sia di NO_2 che di NO_x: la stazione urbana da traffico di San Giuliano Milanese (a circa 9 km ad est), la stazione urbana da traffico di Milano Liguria (a circa 9 km a nord) localizzata in zona urbana e la stazione urbana di fondo Milano Pascal (a circa 8,5 km a nord), localizzata in zona urbana.

L'analisi ha riguardato il triennio 2021–2023 ed è stato calcolato, per ogni anno, il rapporto tra NO2/NOx.

Il valore medio osservato del rapporto NO_2/NO_x nel periodo considerato risulta pari a 0,64 per la stazione di San Giuliano Milanese, 0,65 per la stazione di Milano Liguria e 0,66 per la stazione di Milano Pascal. In via cautelativa, ai fini della modellazione è stato adottato un valore di 0,75, che rappresenta una scelta conservativa e coerente con le condizioni ambientali del contesto locale.

Figura 6-6 – Rapporto medio NO_2/NO_x per anno – Stazione di San Giuliano Milanese (ARPA Lombardia)

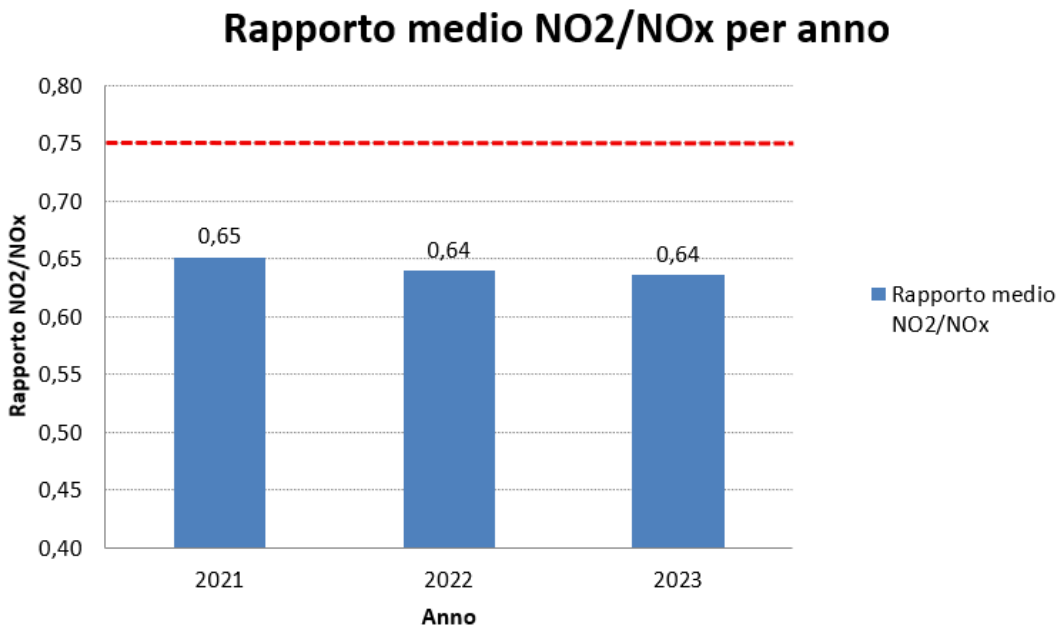

Figura 6-7 – Rapporto medio NO_2/NO_x per anno – Stazione di Milano Liguria (ARPA Lombardia)

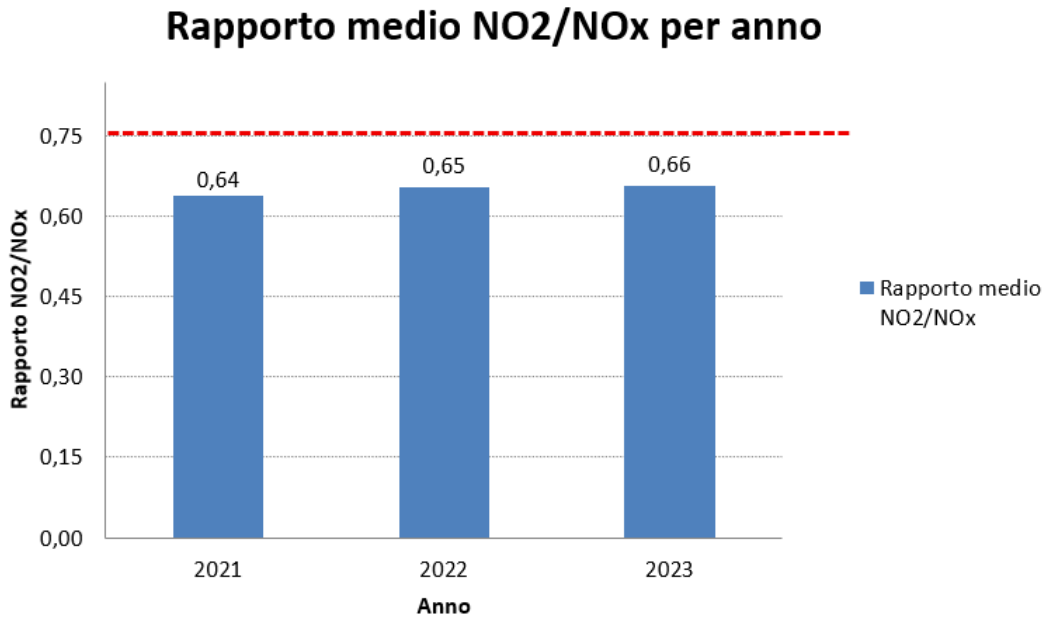

Figura 6-8 – Rapporto medio NO_2/NO_x per anno – Stazione di Milano Pascal (ARPA Lombardia)

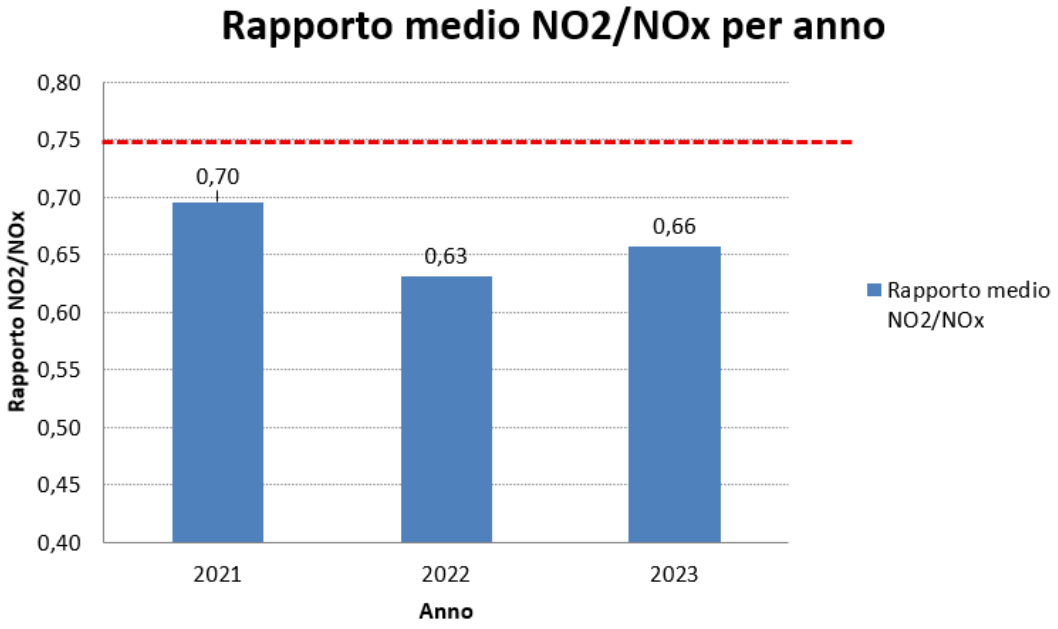

Nell'ambito della valutazione degli impatti sulla salute pubblica, sono state inoltre considerate anche le concentrazioni di ammoniaca (NH_3) e particolato fine ($PM_{2.5}$), al fine di completare il quadro degli effetti potenziali sulla popolazione esposta.

6.6 INDIVIDUAZIONE DEI RICETTORI

In relazione alla presenza di ricettori potenzialmente impattati dalle concentrazioni aggiuntive generate dal funzionamento dei generatori, in Figura 6-9 si riporta una mappa in cui sono individuati i ricettori sensibili (nel caso in esame in prossimità si rilevano scuole e l'Ospedale Humanitas di Rozzano) e le abitazioni più prossimi all'area di intervento e alle sorgenti di emissione considerate (si è considerato un raggio di 2 km).

Figura 6-9 – Ricettori presenti sul dominio di calcolo più prossimi alle sorgenti di emissione

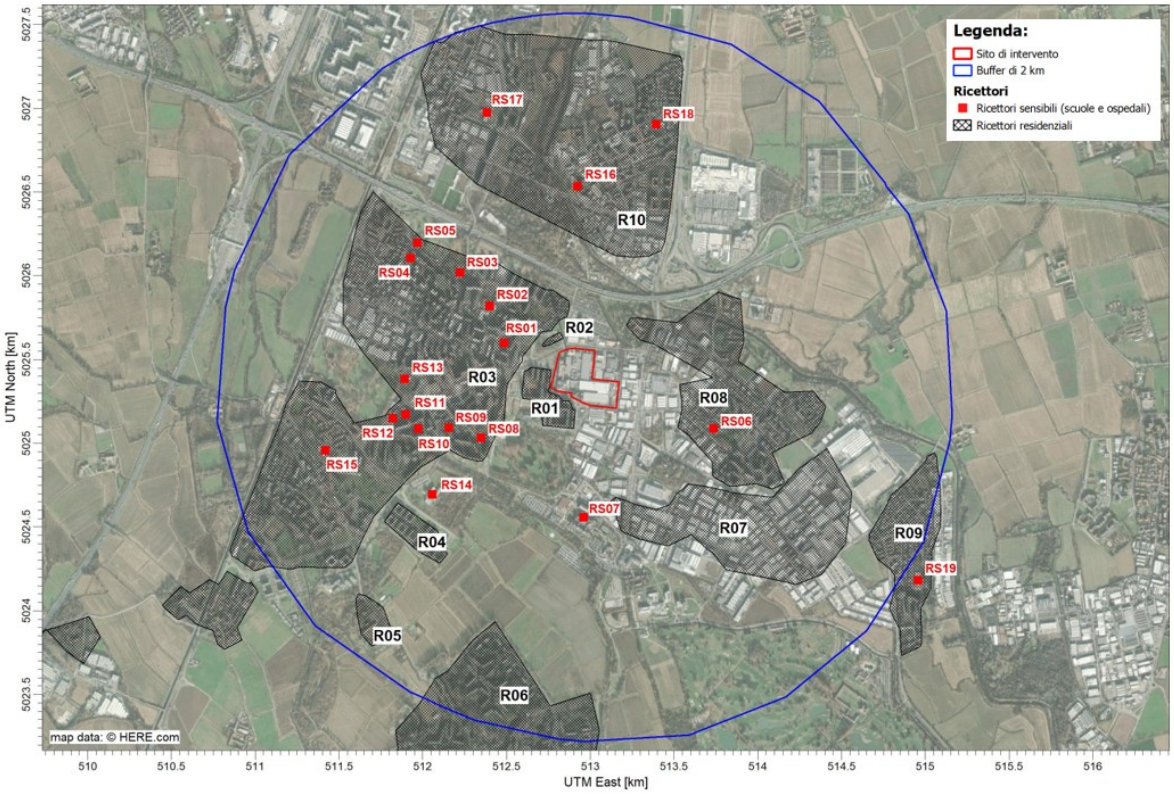

ID	Descrizione	Distanza	Coordinate Geografiche (centroide) UTMWGS8432N		Base Elevation
			Est [m]	Nord [m]	
RS01	Scuola materna Via Begonie	340 m	512486,91	5025598,33	103,64
RS02	Scuola primaria Via Garofani	500 m	512398,29	5025816,27	103,9
RS03	Scuola dell'infanzia Via Roma	760 m	512228,59	5026010,14	104,13
RS04	Istituto Comprensivo Elisa Barozzi Beltrami	1 km	511922,18	5026104,11	104,42
RS05	Scuola secondaria Viale Campania	1,1 km	511965,17	5026193,79	104,51
RS06	Scuola primaria Via Ugo Foscolo	590 m	513742,77	5025089,98	100,39
RS07	Ospedale Humanitas	670 m	512961,99	5024553,9	101,16
RS08	Scuola statale dell'infanzia via Lillà	520 m	512348,33	5025032,28	102,79
RS09	Istituto Comprensivo Orchidee - Scuola	660 m	512150,27	5025106,38	103,02
RS10	Asilo Nido Arcobaleno	800 m	511968,57	5025084,41	103,07
RS11	Scuola media Luini	880 m	511898,35	5025171,55	103,17
RS12	Scuola infanzia Viale Liguria	950 m	511822,37	5025147,98	103,2
RS13	Scuola dell'infanzia Via Ciclamini	870 m	511900,93	5025380,54	103,45
RS14	Istituto di Istruzione Superiore Italo Calvino	950 m	512057,85	5024691,64	102,21
RS15	Scuola Fratelli Cervi	1,4 km	511424,12	5024950,76	103,25
RS16	Scuola Secondaria di Primo Grado E. Curiel	1 km	512922,37	5026533,41	103,33
RS17	Scuola primaria e secondaria Via Alberelle	1,5 km	512383,93	5026972,22	103,95
RS18	Scuola primaria via Mincio	1,4 km	513394,78	5026905,59	103,27
RS19	Scuola Statale dell'Infanzia "Emilio Alessandrini"	2 km	514954,19	5024176,49	96,26

ID	Descrizione	Distanza	Coordinate Geografiche (centroide) UTMWGS8432N		Base Elevation
			Est [m]	Nord [m]	
R01	Agglomerato abitativo -Viale Toscana	30 m	512852,26	5025189,89	102,21
R02	Agglomerato abitativo - Viale Romagna	70 m	512769,8	5025619,01	103,21
R03	Rozzano Ovest	140 m	512452,26	5025389,89	103,24
R04	Agglomerato abitativo - Via della Cooperazione	1,1 km	512052,26	5024389,89	101,08
R05	Agglomerato abitativo - Via Cascina Torriggio	1,6 km	511714,71	5023935,01	98,61
R06	Milano 3	1,4 km	512414,11	5023866,38	99,9
R07	Pieve Emanuele Nord-Ovest	625 m	513652,26	5024589,89	100,02
R08	Rozzano Est	280 m	513652,26	5025189,89	100,41
R09	Pieve Emanuele Nord-Est	1,7 km	515052,26	5024889,89	97,2
R10	Rozzano Nord	580 m	513252,26	5026189,89	101,73

I commenti ai risultati sono riportati nel seguito, mentre le mappe delle concentrazioni sono riportate in Appendice.

6.7 CRITERI PER LA VALUTAZIONE DELLA SIGNIFICATIVITÀ DEGLI EFFETTI

Ai fini della valutazione della significatività degli effetti ambientali sono state prese a riferimento le Linee guida ISPRA "GLI EFFETTI SULL'AMBIENTE DOVUTI ALL'ESERCIZIO DI UN'ATTIVITÀ INDUSTRIALE: IDENTIFICAZIONE, QUANTIFICAZIONE ED ANALISI NELL'AMBITO DEI PROCEDIMENTI DI AUTORIZZAZIONE INTEGRATA AMBIENTALE", secondo le quali, in relazione al comparto emissioni in atmosfera, si possono considerare **non significativi**:

- gli effetti di lungo termine se inferiori all'1% del requisito di qualità ambientale long term;
- gli effetti di breve termine se inferiori al 10% del requisito di qualità ambientale short term.

Il superamento delle soglie di non significatività sopra indicate non implica, in maniera automatica, che gli impatti siano significativi. Per tale motivo, in aggiunta ai criteri di non significatività sopra riportati, si è fatto riferimento a quanto indicato alle pagine 17 e 18 delle stesse linee guida ISPRA che consentono un'articolazione su più livelli.

I criteri sono i seguenti:

- **impatto non significativo (ininfluente)**: se il suo effetto sull'ambiente non è distinguibile dagli effetti preesistenti (per esempio se le emissioni in atmosfera dell'opera non comportano variazioni apprezzabili di concentrazioni in aria degli inquinanti se paragonate con le fluttuazioni esistenti si dice che l'impatto delle emissioni dell'opera, in termini di concentrazioni in aria, è non significativo): la soglia al di sotto della quale l'impatto è ininfluente è fissata **all'1% del requisito di qualità ambientale per il lungo periodo e al 10% del requisito di qualità ambientale per il breve periodo**;
- impatto **scarsamente significativo**: se le stime effettuate portano alla conclusione che esso sarà chiaramente apprezzabile sulla base di metodi di misura disponibili, e che però – anche tenuto conto dell'incertezza della stima – il suo contributo non porterà a un peggioramento significativo della situazione esistente: è fissata **al 5% del requisito di qualità ambientale per il lungo periodo e al 20% del requisito di qualità ambientale per il breve periodo**;

- impatto **significativo**: se la stima del suo contributo alla situazione esistente porta – tenuto conto dell'incertezza della stima – **a livelli che implicano un peggioramento significativo** (la soglia di significatività è fissata al 5% del requisito di qualità ambientale per il lungo periodo e al 20% del requisito di qualità ambientale per il breve periodo); parimenti, un impatto può dirsi significativo **se, in una situazione già critica, caratterizzata cioè da superamenti dei limiti di legge, contribuisce a innalzare in misura sensibile la frequenza e l'entità di detti superamenti** indipendentemente dal superamento o meno della soglia di significatività di cui sopra;
- impatto **molto significativo**: se il suo contributo alla situazione esistente porta **a livelli superiori a limiti stabiliti per legge** o tramite altri criteri ambientali – qualora in assenza dell'opera tali limiti non vengono raggiunti; parimenti un impatto può dirsi molto significativo se, **in una situazione già critica**, caratterizzata cioè da superamenti dei limiti, **contribuisce a innalzare in misura rilevante la frequenza e l'entità di detti superamenti**.

Con riferimento ai criteri di valutazione sopra riportati, le soglie di significatività sono state determinate assumendo come requisiti di qualità ambientale i valori limite stabiliti dal D.Lgs. 155/2010 e quelli introdotti dalla Direttiva (UE) 2024/2881, quest'ultima non ancora recepita nell'ordinamento nazionale alla data di redazione del presente documento.

In relazione ai valori del D.Lgs. 155/2010, le soglie risultano pari a:

- Media annua (NO_2 e PM_{10}): non significativo (< 0,4 µg/mc), poco significativo (0,4-2 µg/mc), significativo o molto significativo (> 2 µg/mc);
- Media giornaliera: (PM_{10}): non significativo (< 5 µg/mc), poco significativo (5 - 10 µg/mc), significativo o molto significativo (> 10 µg/mc);
- Media sulle 8 ore (CO): non significativo (< 1.000 µg/mc), poco significativo (1.000 – 2.000 µg/mc), significativo o molto significativo (> 2.000 µg/mc);
- Massimo orario(NO_2): non significativo (< 20 µg/mc), poco significativo (20 - 40 µg/mc), significativo o molto significativo (> 40 µg/mc).

Con riferimento ai valori della Direttiva (UE) 2024/2881, più restrittivi, le soglie risultano pari a:

- Media annua (NO_2 e PM_{10}): non significativo (< 0,2 µg/mc), poco significativo (0,2-1 µg/mc), significativo o molto significativo (> 1 µg/mc);
- Media giornaliera (NO_2): non significativo (< 5 µg/mc), poco significativo (5 - 10 µg/mc), significativo o molto significativo (> 10 µg/mc);
- Media giornaliera (PM_{10}): non significativo (< 4,5 µg/mc), poco significativo (4,5 - 9 µg/mc), significativo o molto significativo (> 9 µg/mc);
- Media giornaliera (CO): non significativo (< 400 µg/mc), poco significativo (400 - 800 µg/mc), significativo o molto significativo (> 800 µg/mc);
- Media sulle 8 ore (CO): non significativo (< 1.000 µg/mc), poco significativo (1.000 – 2.000 µg/mc), significativo o molto significativo (> 2.000 µg/mc);
- Massimo orario (NO_2): non significativo (< 20 µg/mc), poco significativo (20 - 40 µg/mc), significativo o molto significativo (> 40 µg/mc).

Al fine di definire i valori di fondo con cui confrontare i risultati delle simulazioni, sono stati utilizzati i dati relativi alle stazioni della rete di qualità dell'aria di ARPA più prossime all'area di intervento, riferiti all'anno 2021, oggetto della modellazione (stazioni di fondo di San Giuliano Milanese e Milano–Pascal).

I risultati sono stati analizzati con riferimento ai limiti previsti dal D.Lgs. 155/2010 e posti a confronto con i nuovi valori limite introdotti dalla Direttiva (UE) 2024/2881, che prevede standard più restrittivi per diversi inquinanti e l'introduzione di nuovi periodi di mediazione.

Con riferimento al D.Lgs. 155/2010, per l'anno 2021 l'unico inquinante che presenta elementi di potenziale criticità è il PM_{10}, con particolare riferimento al numero di superamenti del valore limite giornaliero (44 superamenti a fronte dei 35 consentiti). Per gli altri inquinanti considerati (NO_2, PM_{10} media annua, CO), i valori rilevati risultano inferiori ai limiti di legge e rappresentano pertanto una situazione non critica.

Il confronto con i valori della Direttiva (UE) 2024/2881 evidenzia un generale irrigidimento dei limiti, in particolare per la media annua di NO_2 e PM_{10}. Si segnala inoltre che la Direttiva introduce nuovi periodi di mediazione (ad esempio la media giornaliera del NO_2) per i quali non sono disponibili, per l'anno 2021, dati direttamente confrontabili, in quanto tali parametri non sono previsti dal quadro normativo nazionale vigente.

Tabella 6-8 – Valori di fondo preesistenti

Inquinante	Parametro	Valore di fondo preesistente (rif. Stazioni di fondo di San Giuliano Milanese e Milano-Pascal appartenenti alla rete regionale)	Limite di legge (D. lgs. 155/2010)	Limite di legge (Dir. (UE) 2024/288)
NO_2	Media annua	34 µg/m³ nel 2021	40 µg/m³	20 µg/m³
	Media giornaliera	-	-	50 µg/m³ da non superare più di 18 volte l'anno
	Massimo orario	Numero di superamenti del limite di 200 µg/m³ nel 2021= 0 Valore massimo 102 µg/m³	200 µg/m³ da non superare più di 18 volte l'anno	200 µg/m³ da non superare più di 3 volte l'anno
PM_{10}	Media annua	30 µg/m³ nel 2021	40 µg/m³	20 µg/m³
	Media giornaliera	Numero di superamenti del limite di 50 µg/m³ nel 2021 = **52**	50 µg/m³ da non superare più di 35 volte l'anno	45 µg/m³ da non superare più di 18 volte l'anno
CO	Media massima giornaliera su 8 ore	2.100 µg/m³ nel 2021	10.000 µg/m³	10.000 µg/m³
	Media giornaliera	-	-	4.000 µg/m³ da non superare più di 18 volte l'anno

Per calcolare l'incremento derivante dalle emissioni indotte dall'opera, e valutare la significatività di tali incrementi in termini di modifiche alla qualità dell'aria, per gli indicatori di breve periodo (riferiti al massimo orario di NO_2), è stata effettuata una valutazione *post-operam* in corrispondenza di tutti i principali ricettori: si è, cioè, proceduto a sommare le concentrazioni orarie simulate dal modello di simulazione con le concentrazioni orarie delle stazioni di fondo di ARPA Lombardia per lo stesso anno di simulazione (2021) e a calcolare gli indicatori di qualità dell'aria che ne derivano. Gli incrementi in corrispondenza dei ricettori sono stati calcolati facendo la differenza tra la

situazione *post-operam* e quella *ante-operam* rappresentata dai valori indicati nella precedente tabella.

6.8 STIMA DEGLI IMPATTI SULLA QUALITÀ DELL'ARIA – GENERATORI DI EMERGENZA ESISTENTI (ANTE OPERAM)

Nel seguito sono riportati i risultati delle simulazioni modellistiche relative allo scenario ante operam (esistente). Le mappe della dispersione degli inquinanti in atmosfera sono riportate in Allegato.

Di seguito si riporta l'elenco delle tavole allegate.

Sorgente	Inquinante	Parametro	Tavola numero
Emissioni generatori esistenti – FUNZIONAMENTO IN CONDIZIONI DI MANUTENZIONE	NO_2	Media annua	A01
Emissioni generatori esistenti – FUNZIONAMENTO IN CONDIZIONI DI MANUTENZIONE	NO_2	Incremento massimo orario (99.79 percentile)	A02
Emissioni generatori esistenti – FUNZIONAMENTO IN CONDIZIONI DI MANUTENZIONE	NO_2	Incremento massimo orario (99.97 percentile)	A03
Emissioni generatori esistenti – FUNZIONAMENTO IN CONDIZIONI DI MANUTENZIONE	NO_2	Media giornaliera (95.10 percentile)	A04
Emissioni generatori esistenti – FUNZIONAMENTO IN CONDIZIONI DI MANUTENZIONE	PM_{10}	Media annua	A05
Emissioni generatori esistenti – FUNZIONAMENTO IN CONDIZIONI DI MANUTENZIONE	PM_{10}	Media giornaliera (90.40 percentile)	A06
Emissioni generatori esistenti – FUNZIONAMENTO IN CONDIZIONI DI MANUTENZIONE	PM_{10}	Media giornaliera (95.10 percentile)	A07
Emissioni generatori esistenti – FUNZIONAMENTO IN CONDIZIONI DI MANUTENZIONE	CO	Media massima giornaliera su 8 ore	A08
Emissioni generatori esistenti – FUNZIONAMENTO IN CONDIZIONI DI MANUTENZIONE	CO	Media giornaliera (95.10 percentile)	A09
Emissioni generatori esistenti – FUNZIONAMENTO IN CONDIZIONI DI MANUTENZIONE	$PM_{2,5}$	Media annua	A10
Emissioni generatori esistenti – FUNZIONAMENTO IN CONDIZIONI DI MANUTENZIONE	NH3	Media annua	A11
Emissioni generatori esistenti – FUNZIONAMENTO IN CONDIZIONI DI EMERGENZA	NO_2	Media annua	A12
Emissioni generatori esistenti – FUNZIONAMENTO IN CONDIZIONI DI EMERGENZA	NO_2	Incremento massimo orario (99.79 percentile)	A13
Emissioni generatori esistenti –	NO_2	Incremento massimo orario (99.97	A14

Sorgente	Inquinante	Parametro	Tavola numero
FUNZIONAMENTO IN CONDIZIONI DI EMERGENZA		percentile)	
Emissioni generatori esistenti – FUNZIONAMENTO IN CONDIZIONI DI EMERGENZA	NO_2	Media giornaliera (95.10 percentile)	A15
Emissioni generatori esistenti – FUNZIONAMENTO IN CONDIZIONI DI EMERGENZA	PM_{10}	Media annua	A16
Emissioni generatori esistenti – FUNZIONAMENTO IN CONDIZIONI DI EMERGENZA	PM_{10}	Media giornaliera (90.40 percentile)	A17
Emissioni generatori esistenti – FUNZIONAMENTO IN CONDIZIONI DI EMERGENZA	PM_{10}	Media giornaliera (95.10 percentile)	A18
Emissioni generatori esistenti – FUNZIONAMENTO IN CONDIZIONI DI EMERGENZA	CO	Media massima giornaliera su 8 ore	A19
Emissioni generatori esistenti – FUNZIONAMENTO IN CONDIZIONI DI EMERGENZA	CO	Media giornaliera (95.10 percentile)	A20
Emissioni generatori esistenti – FUNZIONAMENTO IN CONDIZIONI DI EMERGENZA	$PM_{2,5}$	Media annua	A21
Emissioni generatori esistenti – FUNZIONAMENTO IN CONDIZIONI DI EMERGENZA	NH3	Media annua	A22

6.8.1 FUNZIONAMENTO IN CONDIZIONI DI MANUTENZIONE

Per il **NO_2**, la concentrazione media annua previste sul dominio è sempre inferiore a 0,079 µg/m³, che rappresenta circa lo 0,2% del limite di legge nazionale di 40 µg/m³ (D.Lgs. 155/2010) e allo 0,4% del valore limite previsto dalla Direttiva (UE) 2024/2881 di 20 µg/m³. Presso i ricettori e le aree residenziali, le concentrazioni attese risultano essere inferiori a 0,028 µg/m³. Tali valori sono significativamente inferiori sia allo standard nazionale di qualità dell'aria (40 µg/m³) sia al limite previsto dalla Direttiva (UE) 2024/2881 (20 µg/m³).

Per quanto riguarda la concentrazione media giornaliera di NO_2, il valore massimo previsto presso i ricettori sensibili e nelle aree residenziali è di circa 22,2 µg/m³ (95,10° percentile), risultando significativamente al di sotto del valore limite giornaliero di 50 µg/m³ (non superabile più di 18 volte all'anno civile), da raggiungere entro il 1° gennaio 2030.

In termini di massimi orari, le massime concentrazioni si verificano nelle immediate vicinanze del DC. In corrispondenza dei ricettori e delle aree residenziali, l'incremento massimo del 99,79° percentile è di circa 374 µg/m³, mentre per il 99,97° percentile è di circa 593 µg/m³.

Ricettore	Incremento media annua µg/m³	Incremento massimo orario (99,79° percentile) µg/m³	Incremento massimo orario (99,97° percentile) µg/m³	Media giornaliera (95,1° percentile) µg/m³
RS01	0,02151	124,7	379,5	13,15
RS02	0,01110	47,3	115,4	7,50
RS03	0,00669	11,9	42,3	5,27
RS04	0,00543	8,2	70,8	3,76
RS05	0,00455	4,0	26,8	3,53
RS06	0,00922	91,1	292,8	8,21
RS07	0,00400	20,4	157,9	4,75
RS08	0,01300	119,1	265,4	10,52
RS09	0,01311	102,4	237,6	9,81
RS10	0,01066	87,8	180,4	7,85
RS11	0,01114	66,3	181,1	8,08
RS12	0,01018	63,0	165,2	7,31
RS13	0,01255	66,3	279,8	7,39
RS14	0,00567	39,6	154,3	5,86
RS15	0,00637	27,6	114,3	5,10
RS16	0,00325	4,8	87,6	2,74
RS17	0,00169	1,5	1,6	1,56
RS18	0,00229	3,2	72,0	1,86
RS19	0,00167	7,2	26,3	1,56
R01	0,02823	374,4	593,2	22,20
R02	0,02150	185,9	303,4	15,81
R03	0,02746	190,3	411,3	15,25
R04	0,00419	27,4	119,9	4,09
R05	0,00243	10,0	35,0	2,62
R06	0,00180	3,2	29,0	1,83
R07	0,00368	16,5	155,9	3,65
R08	0,01216	133,7	324,3	10,89
R09	0,00347	17,0	70,2	3,97
R10	0,00514	11,0	178,3	4,73

Per il **PM_{10}**, le concentrazioni stimati in termini di media annua sul dominio sono sempre inferiori a 0,0007 µg/m³, che rappresenta circa lo 0,002% del limite di legge vigente di 40 µg/m³ e a circa lo 0,004% del limite di 20 µg/m³ previsto dalla Direttiva UE 2024/2881. Gli incrementi più alti si verificano nelle immediate vicinanze del sito. Gli incrementi attesi presso i ricettori e le aree residenziali sono sempre inferiori a 0,00024 µg/m³. Tali valori sono significativamente inferiori allo standard di qualità dell'aria.

Per quanto riguarda le concentrazioni in termini di media giornaliera, le simulazioni mostrano, in termini di 90,4° percentile, valori massimi pari a 0,34 µg/m³, corrispondenti a circa lo 0,7% del limite di 50 µg/m³ previsto dal D.Lgs. 155/2010. In termini di 95,10° percentile, il valore massimo risulta pari a 0,5 µg/m³, corrispondente a circa l'1% del limite di 45 µg/m³ introdotto dalla Direttiva (UE) 2024/2881. I maggiori incrementi delle concentrazioni si verificano nelle immediate vicinanze del sito. Presso i ricettori sensibili e le aree residenziali gli incrementi risultano essere sempre inferiori a 0,11 µg/m³ (90,4° percentile) e 0,19 µg/m³ (95,10° percentile), valori significativamente inferiori allo standard di qualità dell'aria.

Ricettore	media annua µg/m³	Media giornaliera (90,4° percentile) µg/m³	Media giornaliera (95,1° percentile) µg/m³
RS01	0,00019	0,09	0,11
RS02	0,00010	0,05	0,06
RS03	0,00006	0,03	0,05
RS04	0,00005	0,03	0,03
RS05	0,00004	0,02	0,03
RS06	0,00008	0,05	0,07
RS07	0,00003	0,02	0,04
RS08	0,00011	0,06	0,09
RS09	0,00011	0,06	0,08
RS10	0,00009	0,05	0,07
RS11	0,00010	0,05	0,07
RS12	0,00009	0,04	0,06
RS13	0,00011	0,05	0,06
RS14	0,00005	0,02	0,05
RS15	0,00006	0,03	0,04
RS16	0,00003	0,01	0,02
RS17	0,00002	0,01	0,01
RS18	0,00002	0,01	0,02
RS19	0,00001	0,01	0,01
R01	0,00024	0,11	0,19
R02	0,00019	0,09	0,14
R03	0,00024	0,10	0,13
R04	0,00004	0,02	0,04
R05	0,00002	0,01	0,02
R06	0,00002	0,01	0,02
R07	0,00003	0,01	0,03
R08	0,00010	0,07	0,09
R09	0,00003	0,02	0,03
R10	0,00004	0,03	0,04

Per il **CO**, le concentrazioni stimati in termini di massima concentrazione media giornaliera su 8 ore sul dominio si verificano nelle immediate vicinanze del DC. Come mostrato nella tabella successiva, in corrispondenza dei ricettori e delle aree residenziali l'incremento massimo è di circa 11,85 µg/m³, che rappresenta circa lo 0,12% del valore limite di 10.000 µg/m³ previsto dal D.Lgs. 155/2010 e confermato dalla Direttiva UE 2024/2881.

Per quanto riguarda le concentrazioni della media giornaliera, introdotto dalla Direttiva UE 2024/2881 con un limite di 4.000 µg/m³ da non superare più di 18 volte l'anno civile, gli incrementi stimati presso i ricettori risultano al massimo pari a 1,32 µg/m³ (95,10° percentile), corrispondenti a circa 0,03% del limite. Anche in questo caso, i valori attesi si mantengono ampiamente inferiori ai limiti di riferimento.

	Massimo media mobile 8 ore µg/m³	Media giornaliera (95,1° percentile) µg/m³
RS01	4,50	0,78
RS02	2,95	0,44
RS03	2,21	0,31
RS04	1,53	0,22
RS05	1,44	0,21
RS06	9,58	0,49
RS07	4,92	0,28
RS08	6,48	0,62
RS09	4,47	0,58
RS10	3,51	0,46
RS11	3,42	0,48
RS12	3,20	0,43
RS13	4,87	0,44
RS14	3,90	0,35
RS15	2,28	0,30
RS16	4,03	0,16
RS17	0,86	0,09
RS18	3,06	0,11
RS19	1,24	0,09
R01	10,87	1,32
R02	5,65	0,94
R03	6,30	0,90
R04	2,80	0,24
R05	1,58	0,15
R06	3,14	0,11
R07	2,96	0,22
R08	11,85	0,64
R09	1,84	0,23
R10	5,03	0,28

I massimi incrementi di concentrazione media annua di **$PM_{2.5}$** si riscontrano nelle immediate vicinanze del DC, con un valore massimo sul dominio pari a 0,0005 µg/m³. Presso i ricettori si stimano valori al di sotto dei 0,0002 µg/m³.

Analogamente, i massimi incrementi di concentrazione media annua di **NH3** si riscontrano anch'essi nelle vicinanze del DC, con un valore massimo sul dominio pari a 0,0003 µg/m³. Presso i ricettori, i valori risultano inferiori a 0,0001 µg/m³.

Ricettore	PM2.5 media annua µg/m³	NH3 media annua µg/m³
RS01	0,000124	0,000093
RS02	0,000064	0,000048
RS03	0,000039	0,000029
RS04	0,000031	0,000024
RS05	0,000026	0,000020
RS06	0,000053	0,000040
RS07	0,000023	0,000017
RS08	0,000075	0,000056
RS09	0,000076	0,000057
RS10	0,000062	0,000046
RS11	0,000064	0,000048
RS12	0,000059	0,000044
RS13	0,000072	0,000054
RS14	0,000033	0,000025
RS15	0,000037	0,000028
RS16	0,000019	0,000014
RS17	0,000010	0,000008
RS18	0,000013	0,000010
RS19	0,000009	0,000007
R01	0,000163	0,000122
R02	0,000124	0,000093
R03	0,000158	0,000118
R04	0,000024	0,000018
R05	0,000014	0,000011
R06	0,000010	0,000008
R07	0,000021	0,000016
R08	0,000070	0,000052
R09	0,000020	0,000015
R10	0,000029	0,000022

6.8.1.1 Significatività degli effetti

La **significatività degli effetti** è stata valutata sulla base dei criteri definiti al Paragrafo 6.7, sintetizzati nelle tabelle seguenti. Per gli inquinanti simulati, i valori attesi ai ricettori risultano generalmente non significativi per PM_{10} e CO. Per il NO_2, invece, si registrano valori scarsamente significativi o significativi, sia rispetto ai limiti del D.Lgs. 155/2010 (percentile del massimo orario) sia rispetto ai limiti della direttiva (EU) D.M. 2881/2024 (percentile della media giornaliera e del massimo orario).

Si sottolinea che i livelli di significatività riscontrati per il NO_2 sono dovuti all'assenza di sistemi di riduzione selettiva dei NO_x (SCR) sui generatori.

Tabella 6-9 - Valori limite per valutare la significatività degli incrementi – Limite D.Lgs. 155/2010

			IMPATTO NON SIGNIFICATIVO		IMPATTO SCARSAMENTE SIGNIFICATIVO		IMPATTO SIGNIFICATIVO	
		Limite D. Lgs. 155/2010 (µg/m3)	LONG TERM	SHORT TERM	LONG TERM	SHORT TERM	LONG TERM	SHORT TERM
			1%	10%	5%	20%	Valore superiore a 5% + contesto in cui si inserisce opera	Valore superiore a 20% + contesto in cui si inserisce opera
PM10	Media annua	40	0,4	-	2	-	2	-
	Media giornaliera 90,4°percentile (da non superarsi più di **35** volte all'anno)	50	-	5	-	10	-	10
NO2	Media annua	40	0,4	-	2	-	2	-
	Massimo orario (99.79°percentile) (da non superarsi più di **18** volte all'anno)	200	-	20	-	40	-	40
CO	Media 8 ore	10000	-	1000	-	2000	-	2000

Tabella 6-10 – Valori limite per valutare la significatività degli incrementi – Limite Direttiva EU 2024/2881

			IMPATTO NON SIGNIFICATIVO		IMPATTO SCARSAMENTE SIGNIFICATIVO		IMPATTO SIGNIFICATIVO	
		Direttiva EU 2024/2881 (µg/m3)	LONG TERM	SHORT TERM	LONG TERM	SHORT TERM	LONG TERM	SHORT TERM
			1%	10%	5%	20%	Valore superiore a 5% + contesto in cui si inserisce opera	Valore superiore a 20% + contesto in cui si inserisce opera
PM10	Media annua	20	0,2	-	1	-	1	-
	Media giornaliera 95.10°percentile (da non superarsi più di **18** volte all'anno)	45	-	4,5	-	9	-	9
NO2	Media annua	20	0,2	-	1	-	1	-
	Media giornaliera 95.10°percentile (da non superarsi più di **18** volte all'anno)	50	-	5	-	10	-	10
	Massimo orario (99.97°percentile) (da non superarsi più di **3** volte all'anno)	200	-	20	-	40	-	40
CO	Media 8 ore	10000	-	1000	-	2000	-	2000
	Media giornaliera 95.10°percentile (da non superarsi più di **18** volte all'anno)	4000	-	400	-	800	-	800

Tabella 6-11 – Scenario di Manutenzione - Significatività degli incrementi massimi previsti presso i ricettori rispetto ai valori limite del D. Lgs.155/2010

		LONG TERM	SHORT TERM	LONG TERM	SHORT TERM	SHORT TERM
Codice ricettore	Descrizione	PM_{10} Media Annua (µm/m^3)	PM_{10} Media Giornaliera (90,4° percentile)[µm/m^3]	NO_2 Media Annua (µm/m3)	NO_2 Incremento Massimo Orario (99,79° percentile)[µm/m3]	CO Media 8 ore (µm/m3)
RS01	Scuola materna Via Begonie	0,0002	0,091	0,0215	**124,72**	4,50
RS02	Scuola primaria Via Garofani	0,0001	0,050	0,0111	**47,33**	2,95
RS03	Scuola dell'infanzia Via Roma	0,0001	0,032	0,0067	11,90	2,21
RS04	Istituto Comprensivo Elisa Barozzi Beltrami	0,0000	0,025	0,0054	8,16	1,53
RS05	Scuola secondaria Viale Campania	0,0000	0,023	0,0046	4,00	1,44
RS06	Scuola primaria Via Ugo Foscolo	0,0001	0,047	0,0092	**91,10**	9,58
RS07	Ospedale Humanitas	0,0000	0,016	0,0040	20,37	4,92
RS08	Scuola statale dell'infanzia via Lillà	0,0001	0,055	0,0130	**119,06**	6,48
RS09	Istituto Comprensivo Orchidee - Scuola	0,0001	0,059	0,0131	**102,44**	4,47
RS10	Asilo Nido Arcobaleno	0,0001	0,050	0,0107	**87,84**	3,51
RS11	Scuola media Luini	0,0001	0,046	0,0111	**66,30**	3,42
RS12	Scuola infanzia Viale Liguria	0,0001	0,043	0,0102	**63,03**	3,20
RS13	Scuola dell'infanzia Via Ciclamini	0,0001	0,048	0,0125	**66,28**	4,87
RS14	Istituto di Istruzione Superiore Italo Calvino	0,0000	0,025	0,0057	39,61	3,90
RS15	Scuola Fratelli Cervi	0,0001	0,028	0,0064	27,56	2,28
RS16	Scuola Secondaria di Primo Grado E. Curiel	0,0000	0,014	0,0032	4,83	4,03
RS17	Scuola primaria e secondaria Via Alberelle	0,0000	0,009	0,0017	1,50	0,86
RS18	Scuola primaria via Mincio	0,0000	0,010	0,0023	3,20	3,06
RS19	Scuola Statale dell'Infanzia "Emilio Alessandrini"	0,0000	0,005	0,0017	7,20	1,24
R01	Agglomerato abitativo -Viale Toscana	0,0002	0,115	0,0282	**374,38**	10,87
R02	Agglomerato abitativo - Viale Romagna	0,0002	0,089	0,0215	**185,94**	5,65
R03	Rozzano Ovest	0,0002	0,103	0,0275	**190,30**	6,30
R04	Agglomerato abitativo - Via della Cooperazione	0,0000	0,020	0,0042	27,38	2,80
R05	Agglomerato abitativo - Via Cascina Torriggio	0,0000	0,009	0,0024	10,00	1,58
R06	Milano 3	0,0000	0,006	0,0018	3,20	3,14
R07	Pieve Emanuele Nord-Ovest	0,0000	0,013	0,0037	16,49	2,96
R08	Rozzano Est	0,0001	0,066	0,0122	**133,72**	11,85
R09	Pieve Emanuele Nord-Est	0,0000	0,015	0,0035	17,00	1,84
R10	Rozzano Nord	0,0000	0,025	0,0051	10,95	5,03

Tabella 6-12 – Scenario di Manutenzione - Significatività degli incrementi massimi previsti presso i ricettori rispetto ai valori limite della Direttiva UE 2024/2881

		LONG TERM	SHORT TERM	LONG TERM	SHORT TERM	SHORT TERM	SHORT TERM	SHORT TERM
Codice ricettore	Descrizione	PM_{10} Media Annua (µm/m^3)	PM_{10} Media Giornaliera (95,1° percentile)[µm/m^3]	NO_2 Media Annua (µm/m3)	NO_2 Media Giornaliera (95,1° percentile)[µm/m3]	NO_2 Incremento Massimo Orario (99,97° percentile)[µm/m3]	CO Media 8 ore (µm/m3)	CO Media Giornaliera (95,1° percentile)[µm/m3]
RS01	Scuola materna Via Begonie	0,0002	0,113	0,0215	**13,146**	**379,54**	4,50	0,78
RS02	Scuola primaria Via Garofani	0,0001	0,065	0,0111	7,502	**115,37**	2,95	0,44
RS03	Scuola dell'infanzia Via Roma	0,0001	0,045	0,0067	5,274	**42,31**	2,21	0,31
RS04	Istituto Comprensivo Elisa Barozzi Beltrami	0,0000	0,032	0,0054	3,762	**70,81**	1,53	0,22
RS05	Scuola secondaria Viale Campania	0,0000	0,030	0,0046	3,532	26,78	1,44	0,21
RS06	Scuola primaria Via Ugo Foscolo	0,0001	0,071	0,0092	8,213	**292,81**	9,58	0,49
RS07	Ospedale Humanitas	0,0000	0,041	0,0040	4,747	**157,85**	4,92	0,28
RS08	Scuola statale dell'infanzia via Lillà	0,0001	0,091	0,0130	**10,518**	**265,36**	6,48	0,62
RS09	Istituto Comprensivo Orchidee - Scuola	0,0001	0,084	0,0131	9,812	**237,58**	4,47	0,58
RS10	Asilo Nido Arcobaleno	0,0001	0,068	0,0107	7,848	**180,38**	3,51	0,46
RS11	Scuola media Luini	0,0001	0,069	0,0111	8,077	**181,05**	3,42	0,48
RS12	Scuola infanzia Viale Liguria	0,0001	0,063	0,0102	7,310	**165,18**	3,20	0,43
RS13	Scuola dell'infanzia Via Ciclamini	0,0001	0,064	0,0125	7,390	**279,84**	4,87	0,44
RS14	Istituto di Istruzione Superiore Italo Calvino	0,0000	0,050	0,0057	5,860	**154,27**	3,90	0,35
RS15	Scuola Fratelli Cervi	0,0001	0,044	0,0064	5,099	**114,27**	2,28	0,30
RS16	Scuola Secondaria di Primo Grado E. Curiel	0,0000	0,024	0,0032	2,736	**87,56**	4,03	0,16
RS17	Scuola primaria e secondaria Via Alberelle	0,0000	0,013	0,0017	1,557	1,60	0,86	0,09
RS18	Scuola primaria via Mincio	0,0000	0,016	0,0023	1,860	**71,96**	3,06	0,11
RS19	Scuola Statale dell'Infanzia "Emilio Alessandrini"	0,0000	0,013	0,0017	1,561	26,25	1,24	0,09
R01	Agglomerato abitativo -Viale Toscana	0,0002	0,190	0,0282	**22,203**	**593,20**	10,87	1,32
R02	Agglomerato abitativo - Viale Romagna	0,0002	0,136	0,0215	**15,806**	**303,40**	5,65	0,94
R03	Rozzano Ovest	0,0002	0,131	0,0275	**15,247**	**411,26**	6,30	0,90
R04	Agglomerato abitativo - Via della Cooperazione	0,0000	0,035	0,0042	4,085	**119,86**	2,80	0,24
R05	Agglomerato abitativo - Via Cascina Torriggio	0,0000	0,023	0,0024	2,618	34,98	1,58	0,15
R06	Milano 3	0,0000	0,016	0,0018	1,827	28,97	3,14	0,11
R07	Pieve Emanuele Nord-Ovest	0,0000	0,031	0,0037	3,649	**155,88**	2,96	0,22
R08	Rozzano Est	0,0001	0,093	0,0122	**10,888**	**324,25**	11,85	0,64
R09	Pieve Emanuele Nord-Est	0,0000	0,034	0,0035	3,968	**70,17**	1,84	0,23
R10	Rozzano Nord	0,0000	0,041	0,0051	4,728	**178,34**	5,03	0,28

6.8.2 FUNZIONAMENTO IN CONDIZIONI EMERGENZIALI

Per il **NO_2**, la concentrazione media annua previste sul dominio è sempre inferiore a 0,14 µg/m^3, che rappresenta circa lo 0,4% del limite di legge nazionale di 40 µg/m^3 (D.Lgs. 155/2010) e allo 0,7% del valore limite previsto dalla Direttiva (UE) 2024/2881 di 20 µg/m^3. Presso i ricettori e le aree residenziali, le concentrazioni attese risultano essere inferiori a 0,05 µg/m^3. Tali valori sono significativamente inferiori sia allo standard nazionale di qualità dell'aria (40 µg/m^3) sia al limite previsto dalla Direttiva (UE) 2024/2881 (20 µg/m^3).

Per quanto riguarda la concentrazione media giornaliera di NO_2, il valore massimo previsto presso i ricettori sensibili e nelle aree residenziali è di circa 58 µg/m^3 (95,10° percentile), risultando superiore al valore limite giornaliero di 50 µg/m^3.

In termini di massimi orari, le massime concentrazioni si verificano nelle immediate vicinanze del DC. In corrispondenza dei ricettori e delle aree residenziali, l'incremento massimo del 99,79° percentile è di circa 864 µg/m^3, mentre per il 99,97° percentile è di circa 1296 µg/m^3.

Ricettore	Incremento media annua µg/m³	Incremento massimo orario (99,79° percentile) µg/m³	Incremento massimo orario (99,97° percentile) µg/m³	Media giornaliera (95,1° percentile) µg/m³
RS01	0,03539	566,5	1021,8	50,46
RS02	0,01706	207,9	530,7	22,11
RS03	0,01022	104,6	351,9	14,15
RS04	0,00818	61,1	184,1	11,99
RS05	0,00692	47,4	209,8	9,19
RS06	0,01296	206,3	608,4	14,81
RS07	0,00708	63,7	454,1	8,53
RS08	0,02647	502,1	766,3	35,44
RS09	0,02618	453,3	819,4	31,95
RS10	0,02213	394,3	748,3	27,82
RS11	0,02147	342,9	693,2	26,10
RS12	0,02013	335,3	685,6	25,48
RS13	0,02039	302,1	574,8	23,34
RS14	0,01231	164,3	650,4	13,07
RS15	0,01492	262,0	547,3	19,65
RS16	0,00400	18,3	169,9	4,10
RS17	0,00253	2,1	131,9	2,59
RS18	0,00275	7,2	69,4	2,83
RS19	0,00321	8,3	223,4	3,06
R01	0,05067	864,3	1243,9	58,14
R02	0,03694	629,3	1296,7	40,65
R03	0,04396	618,5	998,6	53,70
R04	0,00850	83,8	476,7	8,26
R05	0,00555	21,1	248,8	6,12
R06	0,00434	23,2	215,9	5,31
R07	0,00699	92,8	303,3	6,94
R08	0,01674	323,7	758,2	19,11
R09	0,00492	34,0	256,8	7,22
R10	0,00688	61,7	331,2	7,74

Per il **PM_{10}**, le concentrazioni stimati in termini di media annua sul dominio sono sempre inferiori a 0,001 µg/m³, che rappresenta circa lo 0,003% del limite di legge vigente di 40 µg/m³ e a circa lo 0,005% del limite di 20 µg/m³ previsto dalla Direttiva UE 2024/2881. Gli incrementi più alti si verificano nelle immediate vicinanze del sito. Gli incrementi attesi presso i ricettori e le aree residenziali sono sempre inferiori a 0,0004 µg/m³. Tali valori sono significativamente inferiori allo standard di qualità dell'aria.

Per quanto riguarda le concentrazioni in termini di media giornaliera, le simulazioni mostrano, in termini di 90,4° percentile, valori massimi pari a 0,51 µg/m³, corrispondenti a circa l'1% del limite di 50 µg/m³ previsto dal D.Lgs. 155/2010. In termini di 95,10° percentile, il valore massimo risulta pari a 1,35 µg/m³, corrispondente a circa l'3% del limite di 45 µg/m³ introdotto dalla Direttiva (UE) 2024/2881. I maggiori incrementi delle concentrazioni si verificano nelle immediate vicinanze del sito. Presso i ricettori sensibili e le aree residenziali gli incrementi risultano essere sempre inferiori a 0,29 µg/m³ (90,4° percentile) e 0,49 µg/m³ (95,10° percentile), valori significativamente inferiori allo standard di qualità dell'aria.

Ricettore	media annua µg/m³	Media giornaliera (90,4° percentile) µg/m³	Media giornaliera (95,1° percentile) µg/m³
RS01	0,00029	0,1063	0,4161
RS02	0,00014	0,0108	0,1848
RS03	0,00009	0,0028	0,1182
RS04	0,00007	0,0020	0,1001
RS05	0,00006	0,0015	0,0768
RS06	0,00011	0,0060	0,1188
RS07	0,00006	0,0099	0,0668
RS08	0,00022	0,1483	0,2939
RS09	0,00022	0,1487	0,2618
RS10	0,00018	0,1066	0,2312
RS11	0,00018	0,1037	0,2139
RS12	0,00017	0,0979	0,2082
RS13	0,00017	0,0769	0,1907
RS14	0,00010	0,0335	0,1082
RS15	0,00012	0,0549	0,1630
RS16	0,00003	0,0002	0,0342
RS17	0,00002	0,0005	0,0217
RS18	0,00002	0,0002	0,0236
RS19	0,00003	0,0015	0,0252
R01	0,00042	0,2943	0,4867
R02	0,00031	0,0323	0,3442
R03	0,00036	0,1905	0,4453
R04	0,00007	0,0124	0,0682
R05	0,00005	0,0053	0,0510
R06	0,00004	0,0027	0,0431
R07	0,00006	0,0028	0,0571
R08	0,00014	0,0088	0,1542
R09	0,00004	0,0019	0,0580
R10	0,00006	0,0015	0,0645

Per il **CO**, le concentrazioni stimati in termini di massima concentrazione media giornaliera su 8 ore sul dominio si verificano nelle immediate vicinanze del DC. Come mostrato nella tabella successiva, in corrispondenza dei ricettori e delle aree residenziali l'incremento massimo è di circa 25,8 µg/m³, che rappresenta circa lo 0,3% del valore limite di 10.000 µg/m³ previsto dal D.Lgs. 155/2010 e confermato dalla Direttiva UE 2024/2881.

Per quanto riguarda le concentrazioni della media giornaliera, introdotto dalla Direttiva UE 2024/2881 con un limite di 4.000 µg/m³ da non superare più di 18 volte l'anno civile, gli incrementi stimati presso i ricettori risultano al massimo pari a 3,4 µg/m³ (95,10° percentile), corrispondenti a circa 0,1% del limite. Anche in questo caso, i valori attesi si mantengono ampiamente inferiori ai limiti di riferimento.

icettore	Massimo media mobile 8 ore µg/m³	Media giornaliera (95,1° percentile) µg/m³
RS01	14,75	2,98
RS02	12,41	1,30
RS03	8,34	0,83
RS04	5,37	0,71
RS05	5,26	0,54
RS06	9,13	0,87
RS07	6,43	0,50
RS08	12,03	2,09
RS09	15,16	1,88
RS10	13,32	1,64
RS11	10,76	1,54
RS12	10,57	1,50
RS13	8,51	1,38
RS14	8,59	0,77
RS15	9,90	1,16
RS16	5,39	0,24
RS17	4,06	0,15
RS18	3,02	0,17
RS19	2,73	0,18
R01	19,66	3,43
R02	25,80	2,40
R03	15,25	3,17
R04	6,28	0,49
R05	4,21	0,36
R06	2,98	0,31
R07	6,89	0,41
R08	10,71	1,13
R09	4,40	0,43
R10	8,62	0,46

I massimi incrementi di concentrazione media annua di **$PM_{2.5}$** si riscontrano nelle immediate vicinanze del DC, con un valore massimo sul dominio pari a 0,0007 µg/m³. Presso i ricettori si stimano valori al di sotto dei 0,0003 µg/m³.

Analogamente, i massimi incrementi di concentrazione media annua di **NH3** si riscontrano anch'essi nelle vicinanze del DC, con un valore massimo sul dominio pari a 0,0006 µg/m³. Presso i ricettori, i valori risultano inferiori a 0,0002 µg/m³.

icettore	PM2.5 media annua µg/m³	NH3 media annua µg/m³
RS01	0,000197	0,000147
RS02	0,000095	0,000071
RS03	0,000057	0,000043
RS04	0,000046	0,000034
RS05	0,000039	0,000029
RS06	0,000072	0,000054
RS07	0,000039	0,000029
RS08	0,000147	0,000110
RS09	0,000145	0,000108
RS10	0,000123	0,000092
RS11	0,000119	0,000089
RS12	0,000112	0,000084
RS13	0,000113	0,000085
RS14	0,000068	0,000051
RS15	0,000083	0,000062
RS16	0,000022	0,000017
RS17	0,000014	0,000011
RS18	0,000015	0,000012
RS19	0,000017	0,000013
R01	0,000281	0,000210
R02	0,000207	0,000155
R03	0,000244	0,000182
R04	0,000047	0,000035
R05	0,000031	0,000023
R06	0,000024	0,000018
R07	0,000038	0,000029
R08	0,000092	0,000069
R09	0,000027	0,000021
R10	0,000038	0,000029

6.8.2.1 Significatività degli effetti

La **significatività degli effetti** è stata valutata sulla base dei criteri definiti al Paragrafo 6.7, sintetizzati nelle tabelle seguenti. Per gli inquinanti simulati, i valori attesi ai ricettori risultano generalmente non significativi per PM_{10} e CO. Per il NO_2, invece, si registrano valori scarsamente significativi o significativi, sia rispetto ai limiti del D.Lgs. 155/2010 (percentile del massimo orario) sia rispetto ai limiti della direttiva (EU) D.M. 2881/2024 (percentile della media giornaliera e del massimo orario).

Si sottolinea che i livelli di significatività riscontrati per il NO_2 sono dovuti all'assenza di sistemi di riduzione selettiva dei NO_x (SCR) sui generatori.

Tabella 6-13 - Valori limite per valutare la significatività degli incrementi – Limite D.Lgs. 155/2010

			IMPATTO NON SIGNIFICATIVO		IMPATTO SCARSAMENTE SIGNIFICATIVO		IMPATTO SIGNIFICATIVO	
		Limite D. Lgs. 155/2010 (µg/m3)	LONG TERM	SHORT TERM	LONG TERM	SHORT TERM	LONG TERM	SHORT TERM
			1%	10%	5%	20%	Valore superiore a 5% + contesto in cui si inserisce opera	Valore superiore a 20% + contesto in cui si inserisce opera
PM10	Media annua	40	0,4	-	2	-	2	-
	Media giornaliera 90,4°percentile (da non superarsi più di **35** volte all'anno)	50	-	5	-	10	-	10
NO2	Media annua	40	0,4	-	2	-	2	-
	Massimo orario (99.79°percentile) (da non superarsi più di **18** volte all'anno)	200	-	20	-	40	-	40
CO	Media 8 ore	10000	-	1000	-	2000	-	2000

Tabella 6-14 – Valori limite per valutare la significatività degli incrementi – Limite Direttiva EU 2024/2881

			IMPATTO NON SIGNIFICATIVO		IMPATTO SCARSAMENTE SIGNIFICATIVO		IMPATTO SIGNIFICATIVO	
		Direttiva EU 2024/2881 (µg/m3)	LONG TERM	SHORT TERM	LONG TERM	SHORT TERM	LONG TERM	SHORT TERM
			1%	10%	5%	20%	Valore superiore a 5% + contesto in cui si inserisce opera	Valore superiore a 20% + contesto in cui si inserisce opera
PM10	Media annua	20	0,2	-	1	-	1	-
	Media giornaliera 95.10°percentile (da non superarsi più di **18** volte all'anno)	45	-	4,5	-	9	-	9
NO2	Media annua	20	0,2	-	1	-	1	-
	Media giornaliera 95.10°percentile (da non superarsi più di **18** volte all'anno)	50	-	5	-	10	-	10
	Massimo orario (99.97°percentile) (da non superarsi più di **3** volte all'anno)	200	-	20	-	40	-	40
CO	Media 8 ore	10000	-	1000	-	2000	-	2000
	Media giornaliera 95.10°percentile (da non superarsi più di **18** volte all'anno)	4000	-	400	-	800	-	800

Tabella 6-15 – Scenario di Emergenza - Significatività degli incrementi massimi previsti presso i ricettori rispetto ai valori limite del D. Lgs.155/2010

		LONG TERM	SHORT TERM	LONG TERM	SHORT TERM	SHORT TERM
Codice ricettore	Descrizione	PM_{10} Media Annua ($\mu m/m^3$)	PM_{10} Media Giornaliera (90,4° percentile)[$\mu m/m^3$]	NO_2 Media Annua ($\mu m/m3$)	NO_2 Incremento Massimo Orario (99,79° percentile)[$\mu m/m3$]	CO Media 8 ore ($\mu m/m3$)
RS01	Scuola materna Via Begonie	0,0003	0,106	0,0354	**566,51**	14,75
RS02	Scuola primaria Via Garofani	0,0001	0,011	0,0171	**207,87**	12,41
RS03	Scuola dell'infanzia Via Roma	0,0001	0,003	0,0102	**104,62**	8,34
RS04	Istituto Comprensivo Elisa Barozzi Beltrami	0,0001	0,002	0,0082	**61,08**	5,37
RS05	Scuola secondaria Viale Campania	0,0001	0,002	0,0069	**47,40**	5,26
RS06	Scuola primaria Via Ugo Foscolo	0,0001	0,006	0,0130	**206,31**	9,13
RS07	Ospedale Humanitas	0,0001	0,010	0,0071	**63,71**	6,43
RS08	Scuola statale dell'infanzia via Lillà	0,0002	0,148	0,0265	**502,12**	12,03
RS09	Istituto Comprensivo Orchidee - Scuola	0,0002	0,149	0,0262	**453,29**	15,16
RS10	Asilo Nido Arcobaleno	0,0002	0,107	0,0221	**394,27**	13,32
RS11	Scuola media Luini	0,0002	0,104	0,0215	**342,93**	10,76
RS12	Scuola infanzia Viale Liguria	0,0002	0,098	0,0201	**335,25**	10,57
RS13	Scuola dell'infanzia Via Ciclamini	0,0002	0,077	0,0204	**302,06**	8,51
RS14	Istituto di Istruzione Superiore Italo Calvino	0,0001	0,034	0,0123	**164,29**	8,59
RS15	Scuola Fratelli Cervi	0,0001	0,055	0,0149	**261,97**	9,90
RS16	Scuola Secondaria di Primo Grado E. Curiel	0,0000	0,000	0,0040	18,30	5,39
RS17	Scuola primaria e secondaria Via Alberelle	0,0000	0,001	0,0025	2,10	4,06
RS18	Scuola primaria via Mincio	0,0000	0,000	0,0028	7,20	3,02
RS19	Scuola Statale dell'Infanzia "Emilio Alessandrini"	0,0000	0,001	0,0032	8,30	2,73
R01	Agglomerato abitativo -Viale Toscana	0,0004	0,294	0,0507	**864,31**	19,66
R02	Agglomerato abitativo - Viale Romagna	0,0003	0,032	0,0369	**629,32**	25,80
R03	Rozzano Ovest	0,0004	0,191	0,0440	**618,49**	15,25
R04	Agglomerato abitativo - Via della Cooperazione	0,0001	0,012	0,0085	**83,76**	6,28
R05	Agglomerato abitativo - Via Cascina Torriggio	0,0000	0,005	0,0055	21,14	4,21
R06	Milano 3	0,0000	0,003	0,0043	23,24	2,98
R07	Pieve Emanuele Nord-Ovest	0,0001	0,003	0,0070	**92,82**	6,89
R08	Rozzano Est	0,0001	0,009	0,0167	**323,66**	10,71
R09	Pieve Emanuele Nord-Est	0,0000	0,002	0,0049	33,97	4,40
R10	Rozzano Nord	0,0001	0,001	0,0069	**61,68**	8,62

Tabella 6-16 – Scenario di Emergenza - Significatività degli incrementi massimi previsti presso i ricettori rispetto ai valori limite della Direttiva UE 2024/2881

		LONG TERM	SHORT TERM	LONG TERM	SHORT TERM	SHORT TERM	SHORT TERM	SHORT TERM
Codice ricettore	Descrizione	PM_{10} Media Annua (µm/m^3)	PM_{10} Media Giornaliera (95,1° percentile)[µm/m^3]	NO_2 Media Annua (µm/m3)	NO_2 Media Giornaliera (95,1° percentile)[µm/m3]	NO_2 Incremento Massimo Orario (99,97° percentile)[µm/m3]	CO Media 8 ore (µm/m3)	CO Media Giornaliera (95,1° percentile)[µm/m3]
RS01	Scuola materna Via Begonie	0,0003	0,416	0,0354	**50,456**	**1021,83**	14,75	2,98
RS02	Scuola primaria Via Garofani	0,0001	0,185	0,0171	**22,107**	**530,73**	12,41	1,30
RS03	Scuola dell'infanzia Via Roma	0,0001	0,118	0,0102	**14,147**	**351,94**	8,34	0,83
RS04	Istituto Comprensivo Elisa Barozzi Beltrami	0,0001	0,100	0,0082	**11,989**	**184,09**	5,37	0,71
RS05	Scuola secondaria Viale Campania	0,0001	0,077	0,0069	9,192	**209,82**	5,26	0,54
RS06	Scuola primaria Via Ugo Foscolo	0,0001	0,119	0,0130	**14,805**	**608,38**	9,13	0,87
RS07	Ospedale Humanitas	0,0001	0,067	0,0071	8,526	**454,05**	6,43	0,50
RS08	Scuola statale dell'infanzia via Lillà	0,0002	0,294	0,0265	**35,438**	**766,28**	12,03	2,09
RS09	Istituto Comprensivo Orchidee - Scuola	0,0002	0,262	0,0262	**31,945**	**819,37**	15,16	1,88
RS10	Asilo Nido Arcobaleno	0,0002	0,231	0,0221	**27,823**	**748,25**	13,32	1,64
RS11	Scuola media Luini	0,0002	0,214	0,0215	**26,103**	**693,23**	10,76	1,54
RS12	Scuola infanzia Viale Liguria	0,0002	0,208	0,0201	**25,480**	**685,57**	10,57	1,50
RS13	Scuola dell'infanzia Via Ciclamini	0,0002	0,191	0,0204	**23,338**	**574,84**	8,51	1,38
RS14	Istituto di Istruzione Superiore Italo Calvino	0,0001	0,108	0,0123	**13,069**	**650,44**	8,59	0,77
RS15	Scuola Fratelli Cervi	0,0001	0,163	0,0149	**19,649**	**547,30**	9,90	1,16
RS16	Scuola Secondaria di Primo Grado E. Curiel	0,0000	0,034	0,0040	4,103	**169,94**	5,39	0,24
RS17	Scuola primaria e secondaria Via Alberelle	0,0000	0,022	0,0025	2,595	**131,85**	4,06	0,15
RS18	Scuola primaria via Mincio	0,0000	0,024	0,0028	2,827	**69,39**	3,02	0,17
RS19	Scuola Statale dell'Infanzia "Emilio Alessandrini"	0,0000	0,025	0,0032	3,057	**223,35**	2,73	0,18
R01	Agglomerato abitativo -Viale Toscana	0,0004	0,487	0,0507	**58,140**	**1243,87**	19,66	3,43
R02	Agglomerato abitativo - Viale Romagna	0,0003	0,344	0,0369	**40,650**	**1296,73**	25,80	2,40
R03	Rozzano Ovest	0,0004	0,445	0,0440	**53,701**	**998,64**	15,25	3,17
R04	Agglomerato abitativo - Via della Cooperazione	0,0001	0,068	0,0085	8,259	**476,74**	6,28	0,49
R05	Agglomerato abitativo - Via Cascina Torriggio	0,0000	0,051	0,0055	6,125	**248,84**	4,21	0,36
R06	Milano 3	0,0000	0,043	0,0043	5,313	**215,92**	2,98	0,31
R07	Pieve Emanuele Nord-Ovest	0,0001	0,057	0,0070	6,938	**303,29**	6,89	0,41
R08	Rozzano Est	0,0001	0,154	0,0167	**19,106**	**758,24**	10,71	1,13
R09	Pieve Emanuele Nord-Est	0,0000	0,058	0,0049	7,216	**256,83**	4,40	0,43
R10	Rozzano Nord	0,0001	0,065	0,0069	7,735	**331,16**	8,62	0,46

6.9 STIMA DEGLI IMPATTI SULLA QUALITÀ DELL'ARIA – COGENERATORI ESISTENTI

Di seguito sono riportati i risultati relativi alle concentrazioni medie annuali di NO_2 derivanti dal funzionamento dei cogeneratori presenti in sito regolarmente autorizzati. La mappa della dispersione degli inquinanti in atmosfera è riportata in Allegato Tavola n. A23.

Le concentrazioni della media annua di **NO_2** previste sul dominio sono sempre inferiori a 0,32 µg/m^3, che rappresenta circa lo 0,8% del limite di legge nazionale di 40 µg/m^3 (D.Lgs. 155/2010) e all'1,6% del valore limite previsto dalla Direttiva (UE) 2024/2881 di 20 µg/m^3. Presso i ricettori e le aree residenziali, le concentrazioni attese risultano essere inferiori a 0,22 µg/m^3. Tali valori sono significativamente inferiori sia allo standard nazionale di qualità dell'aria (40 µg/m^3) sia al limite previsto dalla Direttiva (UE) 2024/2881 (20 µg/m^3).

		LONG TERM
Codice ricettore	**Descrizione**	**NO_2 Media annua ($\mu g/m^3$)**
RS01	Scuola materna Via Begonie	0,1190
RS02	Scuola primaria Via Garofani	0,0547
RS03	Scuola dell'infanzia Via Roma	0,0331
RS04	Istituto Comprensivo Elisa Barozzi Beltrami	0,0252
RS05	Scuola secondaria Viale Campania	0,0222
RS06	Scuola primaria Via Ugo Foscolo	0,0499
RS07	Ospedale Humanitas	0,0251
RS08	Scuola statale dell'infanzia via Lillà	0,0599
RS09	Istituto Comprensivo Orchidee - Scuola	0,0943
RS10	Asilo Nido Arcobaleno	0,0877
RS11	Scuola media Luini	0,0975
RS12	Scuola infanzia Viale Liguria	0,0902
RS13	Scuola dell'infanzia Via Ciclamini	0,0959
RS14	Istituto di Istruzione Superiore Italo Calvino	0,0342
RS15	Scuola Fratelli Cervi	0,0614
RS16	Scuola Secondaria di Primo Grado E. Curiel	0,0146
RS17	Scuola primaria e secondaria Via Alberelle	0,0094
RS18	Scuola primaria via Mincio	0,0100
RS19	Scuola Statale dell'Infanzia "Emilio Alessandrini"	0,0161
R01	Agglomerato abitativo -Viale Toscana	0,0450
R02	Agglomerato abitativo - Viale Romagna	0,1058
R03	Rozzano Ovest	0,2174
R04	Agglomerato abitativo - Via della Cooperazione	0,0279
R05	Agglomerato abitativo - Via Cascina Torriggio	0,0198
R06	Milano 3	0,0149
R07	Pieve Emanuele Nord-Ovest	0,0322
R08	Rozzano Est	0,0604
R09	Pieve Emanuele Nord-Est	0,0223
R10	Rozzano Nord	0,0274

6.10 STIMA DEGLI IMPATTI SULLA QUALITÀ DELL'ARIA – GENERATORI DI EMERGENZA OGGETTO DELL'AMPLIAMENTO

Nel seguito si riportano gli esiti delle simulazioni effettuate. Le mappe della dispersione degli inquinanti in atmosfera sono riportate in Allegato.

Di seguito si riporta l'elenco delle tavole allegate.

Sorgente	Inquinante	Parametro	Tavola numero
Emissioni generatori – FUNZIONAMENTO IN CONDIZIONI DI MANUTENZIONE	NO_2	Media annua	A24
Emissioni generatori – FUNZIONAMENTO IN CONDIZIONI DI MANUTENZIONE	NO_2	Massimo orario cumulato (PO) (99.79 percentile)	A25
Emissioni generatori – FUNZIONAMENTO IN CONDIZIONI DI MANUTENZIONE	NO_2	Incremento massimo orario (99.79 percentile)	A26
Emissioni generatori – FUNZIONAMENTO IN CONDIZIONI DI MANUTENZIONE	NO_2	Massimo orario cumulato (PO) (99.97 percentile)	A27
Emissioni generatori – FUNZIONAMENTO IN CONDIZIONI DI MANUTENZIONE	NO_2	Incremento massimo orario (99.97 percentile)	A28
Emissioni generatori – FUNZIONAMENTO IN CONDIZIONI DI MANUTENZIONE	NO_2	Media giornaliera (95.10 percentile)	A29
Emissioni generatori – FUNZIONAMENTO IN CONDIZIONI DI MANUTENZIONE	PM_{10}	Media annua	A30

Sorgente	Inquinante	Parametro	Tavola numero
Emissioni generatori – FUNZIONAMENTO IN CONDIZIONI DI MANUTENZIONE	PM_{10}	Media giornaliera (90.40 percentile)	A31
Emissioni generatori – FUNZIONAMENTO IN CONDIZIONI DI MANUTENZIONE	PM_{10}	Media giornaliera (95.10 percentile)	A32
Emissioni generatori – FUNZIONAMENTO IN CONDIZIONI DI MANUTENZIONE	CO	Media massima giornaliera su 8 ore	A33
Emissioni generatori – FUNZIONAMENTO IN CONDIZIONI DI MANUTENZIONE	CO	Media giornaliera (95.10 percentile)	A34
Emissioni generatori – FUNZIONAMENTO IN CONDIZIONI DI MANUTENZIONE	$PM_{2,5}$	Media annua	A35
Emissioni generatori – FUNZIONAMENTO IN CONDIZIONI DI MANUTENZIONE	NH3	Media annua	A36
Emissioni generatori – FUNZIONAMENTO IN CONDIZIONI DI EMERGENZA	NO_2	Media annua	A37
Emissioni generatori – FUNZIONAMENTO IN CONDIZIONI DI EMERGENZA	NO_2	Massimo orario cumulato (PO) (99.79 percentile)	A38
Emissioni generatori – FUNZIONAMENTO IN CONDIZIONI DI EMERGENZA	NO_2	Incremento massimo orario (99.79 percentile)	A39
Emissioni generatori – FUNZIONAMENTO IN CONDIZIONI DI EMERGENZA	NO_2	Massimo orario cumulato (PO) (99.97 percentile)	A40
Emissioni generatori – FUNZIONAMENTO IN CONDIZIONI DI EMERGENZA	NO_2	Incremento massimo orario (99.97 percentile)	A41
Emissioni generatori – FUNZIONAMENTO IN CONDIZIONI DI EMERGENZA	NO_2	Media giornaliera (95.10 percentile)	A42
Emissioni generatori – FUNZIONAMENTO IN CONDIZIONI DI EMERGENZA	PM_{10}	Media annua	A43
Emissioni generatori – FUNZIONAMENTO IN CONDIZIONI DI EMERGENZA	PM_{10}	Media giornaliera (90.40 percentile)	A44
Emissioni generatori – FUNZIONAMENTO IN CONDIZIONI DI EMERGENZA	PM_{10}	Media giornaliera (95.10 percentile)	A45
Emissioni generatori – FUNZIONAMENTO IN CONDIZIONI DI EMERGENZA	CO	Media massima giornaliera su 8 ore	A46
Emissioni generatori – FUNZIONAMENTO IN CONDIZIONI DI EMERGENZA	CO	Media giornaliera (95.10 percentile)	A47
Emissioni generatori – FUNZIONAMENTO IN CONDIZIONI DI EMERGENZA	$PM_{2,5}$	Media annua	A48
Emissioni generatori – FUNZIONAMENTO IN CONDIZIONI DI EMERGENZA	NH3	Media annua	A49
Emissioni generatori – EFFETTI LONG TERM CUMULATI (MANUTENZIONE+ EMERGENZA)	NO_2	Media annua	A50
Emissioni generatori – EFFETTI LONG TERM CUMULATI (MANUTENZIONE+ EMERGENZA)	PM_{10}	Media annua	A51

6.10.1 FUNZIONAMENTO IN CONDIZIONI DI MANUTENZIONE

Per il **NO_2**, gli incrementi di concentrazione media annua sul dominio sono sempre inferiori a 0,003 µg/m³, che rappresenta circa lo 0,0075% del limite di legge nazionale di 40 µg/m³ (D.Lgs. 155/2010) e allo 0,015% del valore limite previsto dalla Direttiva (UE) 2024/2881 di 20 µg/m³. Gli

incrementi attesi presso i ricettori e le aree residenziali risultano essere inferiori a 0,003 µg/m³: considerando che tali valori sono significativamente inferiori sia allo standard nazionale di qualità dell'aria (40 µg/m³) sia al limite previsto dalla Direttiva (UE) 2024/2881 (20 µg/m³), e che la media annua registrata presso le centraline di riferimento è di circa 34 µg/m³, gli incrementi attesi sono tali da non portare ad un superamento dei limiti di legge.

Per quanto riguarda gli incrementi della concentrazione media giornaliera di NO_2, introdotto dalla Direttiva UE 2024/2881, le simulazioni indicano valori sempre inferiori a 1,99 µg/m³, corrispondenti a circa il 4% del valore limite di 50 µg/m³ (non superabile più di 18 volte all'anno civile), da raggiungere entro il 1° gennaio 2030. Gli incrementi maggiori si osservano nelle immediate vicinanze del sito, mentre presso i ricettori sensibili e nelle aree residenziali rimangono inferiori a 2 µg/m³, risultando quindi significativamente al di sotto dello standard di qualità dell'aria.

In termini di massimi orari, i maggiori incrementi delle concentrazioni si verificano nelle immediate vicinanze del DC. In corrispondenza dei ricettori e delle aree residenziali, l'incremento massimo del 99,79° percentile è di circa 1,5 µg/m³, mentre per il 99,97° percentile gli incrementi rimangono sempre inferiori a 1 µg/m³. Come mostrato nella tabella successiva, tali incrementi non modificano il numero dei superamenti del limite orario, risultando pari a "0" nell'anno di riferimento.

Ricettore	ANTE OPERAM 2021			POST OPERAM									
	Media annua µg/m³	Massimo orario (99,79° percentile) µg/m³	Massimo orario (99,97° percentile) µg/m³	Numero di superamenti soglia limite di 200	Media annua µg/m³	Massimo orario (99,79° percentile) µg/m³	Massimo orario (99,97° percentile) µg/m³	Incremento media annua µg/m³	Incremento massimo orario (99,79° percentile) µg/m³	Incremento massimo orario (99,97° percentile) µg/m³	Numero di superamenti soglia limite di 200	Media giornaliera (95,1° percentile) µg/m³	Numero di superamenti soglia limite di 50
RS01	35,8	102,1	112,4	0	35,8	102,1	112,4	0,00106	0,0	0,0	0	0,72	0
RS02	35,8	102,1	112,4	0	35,8	102,1	112,4	0,00054	0,0	0,0	0	0,39	0
RS03	35,8	102,1	112,4	0	35,8	102,1	112,4	0,00035	0,0	0,0	0	0,28	0
RS04	35,8	102,1	112,4	0	35,8	102,1	112,4	0,00029	0,0	0,0	0	0,24	0
RS05	35,8	102,1	112,4	0	35,8	102,1	112,4	0,00025	0,0	0,0	0	0,19	0
RS06	35,8	102,1	112,4	0	35,8	102,9	112,4	0,00069	0,8	0,0	0	0,60	0
RS07	35,8	102,1	112,4	0	35,8	102,5	112,4	0,00028	0,3	0,0	0	0,34	0
RS08	35,8	102,1	112,4	0	35,8	102,1	112,4	0,00105	0,0	0,0	0	0,74	0
RS09	35,8	102,1	112,4	0	35,8	102,1	112,4	0,00102	0,0	0,0	0	0,66	0
RS10	35,8	102,1	112,4	0	35,8	102,1	112,4	0,00082	0,0	0,0	0	0,55	0
RS11	35,8	102,1	112,4	0	35,8	102,1	112,4	0,00084	0,0	0,0	0	0,62	0
RS12	35,8	102,1	112,4	0	35,8	102,1	112,4	0,00076	0,0	0,0	0	0,56	0
RS13	35,8	102,1	112,4	0	35,8	102,9	112,4	0,00088	0,8	0,0	0	0,47	0
RS14	35,8	102,1	112,4	0	35,8	102,1	112,4	0,00043	0,0	0,0	0	0,40	0
RS15	35,8	102,1	112,4	0	35,8	102,1	112,4	0,00047	0,0	0,0	0	0,36	0
RS16	35,8	102,1	112,4	0	35,8	102,1	112,4	0,00020	0,0	0,0	0	0,17	0
RS17	35,8	102,1	112,4	0	35,8	102,1	112,4	0,00011	0,0	0,0	0	0,10	0
RS18	35,8	102,1	112,4	0	35,8	102,1	112,4	0,00014	0,0	0,0	0	0,11	0
RS19	35,8	102,1	112,4	0	35,8	102,1	112,4	0,00012	0,0	0,0	0	0,13	0
R01	35,8	102,1	112,4	0	35,8	103,6	112,4	0,00303	1,5	0,0	0	1,99	0
R02	35,8	102,1	112,4	0	35,8	102,1	112,4	0,00103	0,0	0,0	0	0,72	0
R03	35,8	102,1	112,4	0	35,8	102,9	112,4	0,00178	0,8	0,0	0	0,97	0
R04	35,8	102,1	112,4	0	35,8	102,1	112,4	0,00031	0,0	0,0	0	0,34	0
R05	35,8	102,1	112,4	0	35,8	102,1	112,4	0,00016	0,0	0,0	0	0,17	0
R06	35,8	102,1	112,4	0	35,8	102,1	112,4	0,00013	0,0	0,0	0	0,13	0
R07	35,8	102,1	112,4	0	35,8	102,9	112,4	0,00025	0,8	0,0	0	0,25	0
R08	35,8	102,1	112,4	0	35,8	103,6	112,4	0,00088	1,5	0,0	0	0,83	0
R09	35,8	102,1	112,4	0	35,8	102,1	102,1	0,00024	0,0	0,0	0	0,29	0
R10	35,8	102,1	112,4	0	35,8	102,1	102,1	0,00031	0,0	0,0	0	0,28	0

Per il **PM_{10}**, gli incrementi di concentrazioni stimati in termini di media annua sul dominio sono sempre inferiori a 0,001 µg/m³, che rappresenta circa lo 0,003% del limite di legge vigente di 40 µg/m³ e a circa lo 0,005% del limite di 20 µg/m³ previsto dalla Direttiva UE 2024/2881. Gli incrementi più alti si verificano nelle immediate vicinanze del sito. Gli incrementi attesi presso i ricettori e le aree residenziali sono sempre inferiori a 0,001 µg/m³: considerando che tali valori sono significativamente inferiori allo standard di qualità dell'aria e che la media annua registrata presso le centraline di riferimento è di 30 µg/m³, gli incrementi attesi sono tali da non portare ad un superamento dei limiti di legge.

Per quanto riguarda gli incrementi della concentrazione media giornaliera, le simulazioni mostrano, in termini di 90,4° percentile, valori massimi pari a 0,4 µg/m³, corrispondenti a circa lo 0,8% del limite di 50 µg/m³ previsto dal D.Lgs. 155/2010. In termini di 95,10° percentile, l'incremento massimo risulta pari a 0,59 µg/m³, corrispondente a circa l'1,2% del limite di 45 µg/m³ introdotto dalla Direttiva (UE) 2024/2881.

I maggiori incrementi delle concentrazioni si verificano nelle immediate vicinanze del sito. Presso i ricettori sensibili e le aree residenziali gli incrementi risultano essere sempre inferiori a 0,4 µg/m³ (90,4° percentile) e 0,59 µg/m³ (95,10° percentile): considerando che tali valori significativamente inferiori allo standard di qualità dell'aria, come mostrato nella tabella successiva, non è atteso un aumento significativo della frequenza dei superamenti.

Ricettore	ANTE OPERAM 2021					POST OPERAM							
	Media annua µg/m³	Media giornaliera (90,4° percentile) µg/m³	Numero di superamenti soglia limite di 50	Media giornaliera (95,1° percentile) µg/m³	Numero di superamenti soglia limite di 45	Media annua µg/m³	Media giornaliera (90,4° percentile) µg/m³	Media giornaliera (95,1° percentile) µg/m³	Incremento media annua µg/m³	Incremento media giornaliera (90,4° percentile) µg/m³	Incremento media giornaliera (95,1° percentile) µg/m³	Numero di superamenti soglia limite di 50	Numero di superamenti soglia limite di 50
RS01	29	54	44	67	54	29	54	67	0,0003	0,16	0,21	44	54
RS02	29	54	44	67	54	29	54	67	0,0002	0,08	0,12	44	54
RS03	29	54	44	67	54	29	54	67	0,0001	0,06	0,08	44	54
RS04	29	54	44	67	54	29	54	67	0,0001	0,05	0,07	44	54
RS05	29	54	44	67	54	29	54	67	0,0001	0,04	0,06	44	54
RS06	29	54	44	67	54	29	54	67	0,0002	0,12	0,18	44	54
RS07	29	54	44	67	54	29	54	67	0,0001	0,05	0,10	44	54
RS08	29	54	44	67	54	29	54	67	0,0003	0,15	0,22	44	54
RS09	29	54	44	67	54	29	54	67	0,0003	0,16	0,19	44	54
RS10	29	54	44	67	54	29	54	67	0,0002	0,12	0,16	44	54
RS11	29	54	44	67	54	29	54	67	0,0002	0,11	0,18	44	54
RS12	29	54	44	67	54	29	54	67	0,0002	0,10	0,17	44	54
RS13	29	54	44	67	54	29	54	67	0,0003	0,11	0,14	44	54
RS14	29	54	44	67	54	29	54	67	0,0001	0,06	0,12	44	54
RS15	29	54	44	67	54	29	54	67	0,0001	0,07	0,11	44	54
RS16	29	54	44	67	54	29	54	67	0,0001	0,03	0,05	44	54
RS17	29	54	44	67	54	29	54	67	0,0000	0,02	0,03	44	54
RS18	29	54	44	67	54	29	54	67	0,0000	0,02	0,03	44	54
RS19	29	54	44	67	54	29	54	67	0,0000	0,02	0,04	44	54
R01	29	54	44	67	54	29	55	68	0,0009	0,41	0,59	44	54
R02	29	54	44	67	54	29	54	67	0,0003	0,15	0,21	44	54
R03	29	54	44	67	54	29	54	67	0,0005	0,23	0,29	44	54
R04	29	54	44	67	54	29	54	67	0,0001	0,05	0,10	44	54
R05	29	54	44	67	54	29	54	67	0,0000	0,02	0,05	44	54
R06	29	54	44	67	54	29	54	67	0,0000	0,02	0,04	44	54
R07	29	54	44	67	54	29	54	67	0,0001	0,03	0,07	44	54
R08	29	54	44	67	54	29	54	67	0,0003	0,16	0,24	44	54
R09	29	54	44	67	54	29	54	67	0,0001	0,03	0,08	44	54
R10	29	54	44	67	54	29	54	67	0,0001	0,06	0,08	44	54

Per il **CO**, gli incrementi di concentrazione stimati in termini di massima concentrazione media giornaliera su 8 ore sul dominio si verificano nelle immediate vicinanze del DC. Come mostrato nella tabella successiva, in corrispondenza dei ricettori e delle aree residenziali l'incremento massimo è di circa 26 µg/m³, che rappresenta circa lo 0,3% del valore limite di 10.000 µg/m³ previsto dal D.Lgs. 155/2010 e confermato dalla Direttiva UE 2024/2881.

Per quanto riguarda gli incrementi della concentrazione media giornaliera, introdotto dalla Direttiva UE 2024/2881 con un limite di 4.000 µg/m³ da non superare più di 18 volte l'anno civile, gli incrementi stimati presso i ricettori risultano al massimo pari a 4 µg/m³, corrispondenti a circa 0,1% del limite. Anche in questo caso, gli incrementi si mantengono ampiamente inferiori ai limiti di riferimento.

Ricettore	ANTE OPERAM 2021		POST OPERAM		
	Massimo media mobile 8 ore µg/m³	Numero di superamenti soglia limite di 10000	Media massima giornaliera su 8 ore µg/m³	Numero di superamenti soglia limite di 10000	Media giornaliera (95,1° percentile) µg/m³
RS01	2100	0	9,67	0	1,52
RS02	2100	0	6,48	0	0,83
RS03	2100	0	4,38	0	0,59
RS04	2100	0	3,26	0	0,51
RS05	2100	0	2,86	0	0,40
RS06	2100	0	18,44	0	1,27
RS07	2100	0	9,31	0	0,72
RS08	2100	0	16,41	0	1,55
RS09	2100	0	10,43	0	1,39
RS10	2100	0	8,37	0	1,17
RS11	2100	0	10,13	0	1,32
RS12	2100	0	9,40	0	1,19
RS13	2100	0	11,16	0	0,99
RS14	2100	0	11,16	0	0,85
RS15	2100	0	5,50	0	0,77
RS16	2100	0	10,28	0	0,37
RS17	2100	0	2,23	0	0,22
RS18	2100	0	6,48	0	0,23
RS19	2100	0	3,09	0	0,28
R01	2100	0	25,54	0	4,20
R02	2100	0	11,15	0	1,53
R03	2100	0	14,97	0	2,06
R04	2100	0	7,18	0	0,72
R05	2100	0	3,67	0	0,36
R06	2100	0	8,00	0	0,27
R07	2100	0	7,63	0	0,53
R08	2100	0	22,28	0	1,74
R09	2100	0	4,26	0	0,61
R10	2100	0	9,90	0	0,60

I massimi incrementi di concentrazione media annua di **$PM_{2.5}$** si riscontrano nelle immediate vicinanze del DC, con un valore massimo sul dominio pari a 0,0006 µg/m³. Presso i ricettori sono previsti valori al di sotto dei 0,0006 µg/m³.

Analogamente, i massimi incrementi di concentrazione media annua di **NH3** si riscontrano anch'essi nelle vicinanze del DC, con un valore massimo sul dominio pari a 0,00045 µg/m³. Presso i ricettori, i valori risultano inferiori a 0,00045 µg/m³.

Ricettore	POST OPERAM	
	PM2,5 Incremento media annua µg/m³	NH3 Incremento media annua µg/m³
RS01	0,00021	0,00016
RS02	0,00011	0,00008
RS03	0,00007	0,00005
RS04	0,00006	0,00004
RS05	0,00005	0,00004
RS06	0,00014	0,00010
RS07	0,00006	0,00004
RS08	0,00021	0,00016
RS09	0,00020	0,00015
RS10	0,00016	0,00012
RS11	0,00017	0,00012
RS12	0,00015	0,00011
RS13	0,00017	0,00013
RS14	0,00009	0,00006
RS15	0,00009	0,00007
RS16	0,00004	0,00003
RS17	0,00002	0,00002
RS18	0,00003	0,00002
RS19	0,00003	0,00002
R01	0,00060	0,00045
R02	0,00020	0,00015
R03	0,00035	0,00026
R04	0,00006	0,00005
R05	0,00003	0,00002
R06	0,00003	0,00002
R07	0,00005	0,00004
R08	0,00017	0,00013
R09	0,00005	0,00004
R10	0,00006	0,00005

6.10.1.1 Significatività degli effetti

La **significatività degli effetti** è stata valutata sulla base dei criteri definiti al Paragrafo 6.7, sintetizzati nelle tabelle seguenti. Per gli inquinanti e i parametri simulati gli incrementi dovuti al funzionamento dei generatori sono sotto la soglia di significatività.

Tabella 6-17 - Valori limite per valutare la significatività degli incrementi – Limite D.Lgs. 155/2010

			IMPATTO NON SIGNIFICATIVO		IMPATTO SCARSAMENTE SIGNIFICATIVO		IMPATTO SIGNIFICATIVO	
		Limite D. Lgs. 155/2010 (µg/m3)	LONG TERM	SHORT TERM	LONG TERM	SHORT TERM	LONG TERM	SHORT TERM
			1%	10%	5%	20%	Valore superiore a 5% + contesto in cui si inserisce opera	Valore superiore a 20% + contesto in cui si inserisce opera
PM10	Media annua	40	0,4	-	2	-	2	-
	Media giornaliera 90,4°percentile (da non superarsi più di 35 volte all'anno)	50	-	5	-	10	-	10
NO2	Media annua	40	0,4	-	2	-	2	-
	Massimo orario (99.79°percentile) (da non superarsi più di 18 volte all'anno)	200	-	20	-	40	-	40
CO	Media 8 ore	10000	-	1000	-	2000	-	2000

Tabella 6-18 – Valori limite per valutare la significatività degli incrementi – Limite Direttiva EU 2024/2881

			IMPATTO NON SIGNIFICATIVO		IMPATTO SCARSAMENTE SIGNIFICATIVO		IMPATTO SIGNIFICATIVO	
		Direttiva EU 2024/2881 (µg/m3)	LONG TERM	SHORT TERM	LONG TERM	SHORT TERM	LONG TERM	SHORT TERM
			1%	10%	5%	20%	Valore superiore a 5% + contesto in cui si inserisce opera	Valore superiore a 20% + contesto in cui si inserisce opera
PM10	Media annua	20	0,2	-	1	-	1	-
	Media giornaliera 95.10°percentile (da non superarsi più di **18** volte all'anno)	45	-	4,5	-	9	-	9
NO2	Media annua	20	0,2	-	1	-	1	-
	Media giornaliera 95.10°percentile (da non superarsi più di **18** volte all'anno)	50	-	5	-	10	-	10
	Massimo orario (99.97°percentile) (da non superarsi più di **3** volte all'anno)	200	-	20	-	40	-	40
CO	Media 8 ore	10000	-	1000	-	2000	-	2000
	Media giornaliera 95.10°percentile (da non superarsi più di **18** volte all'anno)	4000	-	400	-	800	-	800

Tabella 6-19 – Scenario di Manutenzione - Significatività degli incrementi massimi previsti presso i ricettori rispetto ai valori limite del D. Lgs.155/2010

		LONG TERM	SHORT TERM	LONG TERM	SHORT TERM	SHORT TERM
Codice ricettore	Descrizione	PM_{10} Media Annua (µm/m^3)	PM_{10} Media Giornaliera (90,4° percentile)[µm/m^3]	NO_2 Media Annua (µm/m3)	NO_2 Incremento Massimo Orario (99,79° percentile)[µm/m3]	CO Media 8 ore (µm/m3)
RS01	Scuola materna Via Begonie	0,0003	0,163	0,0011	0,00	9,67
RS02	Scuola primaria Via Garofani	0,0002	0,085	0,0005	0,00	6,48
RS03	Scuola dell'infanzia Via Roma	0,0001	0,055	0,0003	0,00	4,38
RS04	Istituto Comprensivo Elisa Barozzi Beltrami	0,0001	0,048	0,0003	0,00	3,26
RS05	Scuola secondaria Viale Campania	0,0001	0,040	0,0002	0,00	2,86
RS06	Scuola primaria Via Ugo Foscolo	0,0002	0,121	0,0007	0,80	18,44
RS07	Ospedale Humanitas	0,0001	0,050	0,0003	0,33	9,31
RS08	Scuola statale dell'infanzia via Lillà	0,0003	0,151	0,0011	0,00	16,41
RS09	Istituto Comprensivo Orchidee - Scuola	0,0003	0,159	0,0010	0,00	10,43
RS10	Asilo Nido Arcobaleno	0,0002	0,124	0,0008	0,00	8,37
RS11	Scuola media Luini	0,0002	0,112	0,0008	0,00	10,13
RS12	Scuola infanzia Viale Liguria	0,0002	0,100	0,0008	0,00	9,40
RS13	Scuola dell'infanzia Via Ciclamini	0,0003	0,111	0,0009	0,80	11,16
RS14	Istituto di Istruzione Superiore Italo Calvino	0,0001	0,064	0,0004	0,00	11,16
RS15	Scuola Fratelli Cervi	0,0001	0,069	0,0005	0,00	5,50
RS16	Scuola Secondaria di Primo Grado E. Curiel	0,0001	0,028	0,0002	0,00	10,28
RS17	Scuola primaria e secondaria Via Alberelle	0,0000	0,018	0,0001	0,00	2,23
RS18	Scuola primaria via Mincio	0,0000	0,022	0,0001	0,00	6,48
RS19	Scuola Statale dell'Infanzia "Emilio Alessandrini"	0,0000	0,015	0,0001	0,00	3,09
R01	Agglomerato abitativo -Viale Toscana	0,0009	0,414	0,0030	1,47	25,54
R02	Agglomerato abitativo - Viale Romagna	0,0003	0,149	0,0010	0,00	11,15
R03	Rozzano Ovest	0,0005	0,230	0,0018	0,80	14,97
R04	Agglomerato abitativo - Via della Cooperazione	0,0001	0,048	0,0003	0,00	7,18
R05	Agglomerato abitativo - Via Cascina Torriggio	0,0000	0,022	0,0002	0,00	3,67
R06	Milano 3	0,0000	0,017	0,0001	0,00	8,00
R07	Pieve Emanuele Nord-Ovest	0,0001	0,030	0,0002	0,80	7,63
R08	Rozzano Est	0,0003	0,162	0,0009	1,47	22,28
R09	Pieve Emanuele Nord-Est	0,0001	0,032	0,0002	0,00	4,26
R10	Rozzano Nord	0,0001	0,055	0,0003	0,00	9,90

Tabella 6-20 – Scenario di Manutenzione - Significatività degli incrementi massimi previsti presso i ricettori rispetto ai valori limite della Direttiva UE 2024/2881

		LONG TERM	SHORT TERM	LONG TERM	SHORT TERM	SHORT TERM	SHORT TERM	SHORT TERM
Codice ricettore	Descrizione	PM_{10} Media Annua (µm/m^3)	PM_{10} Media Giornaliera (95,1° percentile)[µm/m^3]	NO_2 Media Annua (µm/m3)	NO_2 Media Giornaliera (95,1° percentile)[µm/m3]	NO_2 Incremento Massimo Orario (99,97° percentile)[µm/m3]	CO Media 8 ore (µm/m3)	CO Media Giornaliera (95,1° percentile)[µm/m3]
RS01	Scuola materna Via Begonie	0,0003	0,212	0,0011	0,722	0,00	9,67	1,52
RS02	Scuola primaria Via Garofani	0,0002	0,116	0,0005	0,393	0,00	6,48	0,83
RS03	Scuola dell'infanzia Via Roma	0,0001	0,082	0,0003	0,278	0,00	4,38	0,59
RS04	Istituto Comprensivo Elisa Barozzi Beltrami	0,0001	0,071	0,0003	0,242	0,00	3,26	0,51
RS05	Scuola secondaria Viale Campania	0,0001	0,056	0,0002	0,189	0,00	2,86	0,40
RS06	Scuola primaria Via Ugo Foscolo	0,0002	0,177	0,0007	0,602	0,00	18,44	1,27
RS07	Ospedale Humanitas	0,0001	0,101	0,0003	0,343	0,00	9,31	0,72
RS08	Scuola statale dell'infanzia via Lillà	0,0003	0,217	0,0011	0,737	0,00	16,41	1,55
RS09	Istituto Comprensivo Orchidee - Scuola	0,0003	0,194	0,0010	0,659	0,00	10,43	1,39
RS10	Asilo Nido Arcobaleno	0,0002	0,163	0,0008	0,554	0,00	8,37	1,17
RS11	Scuola media Luini	0,0002	0,184	0,0008	0,624	0,00	10,13	1,32
RS12	Scuola infanzia Viale Liguria	0,0002	0,166	0,0008	0,564	0,00	9,40	1,19
RS13	Scuola dell'infanzia Via Ciclamini	0,0003	0,139	0,0009	0,471	0,00	11,16	0,99
RS14	Istituto di Istruzione Superiore Italo Calvino	0,0001	0,119	0,0004	0,403	0,00	11,16	0,85
RS15	Scuola Fratelli Cervi	0,0001	0,107	0,0005	0,363	0,00	5,50	0,77
RS16	Scuola Secondaria di Primo Grado E. Curiel	0,0001	0,051	0,0002	0,174	0,00	10,28	0,37
RS17	Scuola primaria e secondaria Via Alberelle	0,0000	0,031	0,0001	0,104	0,00	2,23	0,22
RS18	Scuola primaria via Mincio	0,0000	0,032	0,0001	0,108	0,00	6,48	0,23
RS19	Scuola Statale dell'Infanzia "Emilio Alessandrini"	0,0000	0,039	0,0001	0,133	0,00	3,09	0,28
R01	Agglomerato abitativo -Viale Toscana	0,0009	0,586	0,0030	1,991	0,00	25,54	4,20
R02	Agglomerato abitativo - Viale Romagna	0,0003	0,214	0,0010	0,726	0,00	11,15	1,53
R03	Rozzano Ovest	0,0005	0,287	0,0018	0,974	0,00	14,97	2,06
R04	Agglomerato abitativo - Via della Cooperazione	0,0001	0,100	0,0003	0,339	0,00	7,18	0,72
R05	Agglomerato abitativo - Via Cascina Torriggio	0,0000	0,050	0,0002	0,170	0,00	3,67	0,36
R06	Milano 3	0,0000	0,037	0,0001	0,127	0,00	8,00	0,27
R07	Pieve Emanuele Nord-Ovest	0,0001	0,074	0,0002	0,253	0,00	7,63	0,53
R08	Rozzano Est	0,0003	0,243	0,0009	0,825	0,00	22,28	1,74
R09	Pieve Emanuele Nord-Est	0,0001	0,085	0,0002	0,288	0,00	4,26	0,61
R10	Rozzano Nord	0,0001	0,084	0,0003	0,285	0,00	9,90	0,60

6.10.2 FUNZIONAMENTO IN CONDIZIONI EMERGENZIALI

Per il **NO_2**, gli incrementi di concentrazione media annua sul dominio sono sempre inferiori a 0,008 µg/m^3, che rappresenta circa lo 0,02% del limite di legge nazionale di 40 µg/m^3 (D.Lgs. 155/2010) e allo 0,04% del valore limite previsto dalla Direttiva (UE) 2024/2881 di 20 µg/m^3. Gli incrementi attesi presso i ricettori e le aree residenziali risultano essere inferiori a 0,006 µg/m^3: considerando che tali valori sono significativamente inferiori sia allo standard nazionale di qualità dell'aria (40 µg/m^3) sia al limite previsto dalla Direttiva (UE) 2024/2881 (20 µg/m^3), e che la media annua registrata presso le centraline di riferimento è di circa 34 µg/m^3, gli incrementi attesi sono tali da non portare ad un superamento dei limiti di legge.

Per quanto riguarda gli incrementi della concentrazione media giornaliera di NO_2, introdotto dalla Direttiva UE 2024/2881, le simulazioni indicano valori sempre inferiori a 3 µg/m^3, corrispondenti a circa il 6% del valore limite di 50 µg/m^3 (non superabile più di 18 volte all'anno civile), da raggiungere entro il 1° gennaio 2030. Gli incrementi maggiori si osservano nelle immediate vicinanze del sito, mentre presso i ricettori sensibili e nelle aree residenziali rimangono inferiori a 2 µg/m^3, risultando quindi significativamente al di sotto dello standard di qualità dell'aria.

In termini di massimi orari, i maggiori incrementi delle concentrazioni si verificano nelle immediate vicinanze del DC. In corrispondenza dei ricettori e delle aree residenziali, l'incremento massimo del 99,79° percentile è di circa 1,5 µg/m^3, mentre per il 99,97° percentile gli incrementi rimangono sempre inferiori a 1 µg/m^3. Come mostrato nella tabella successiva, tali incrementi non modificano il numero dei superamenti del limite orario, risultando pari a "0" nell'anno di riferimento.

Ricettore	ANTE OPERAM 2021				POST OPERAM								
	Media annua µg/m³	Massimo orario (99,79° percentile) µg/m³	Massimo orario (99,97° percentile) µg/m³	Numero di superamenti soglia limite di 200	Media annua µg/m³	Massimo orario cumulato (99,79° percentile) µg/m³	Massimo orario cumulato (99,97° percentile) µg/m³	Incremento media annua µg/m³	Incremento massimo orario (99,79° percentile) µg/m³	Incremento massimo orario (99,97° percentile) µg/m³	Numero di superamenti soglia limite di 200	Media giornaliera (95,1° percentile) µg/m³	Numero di superamenti soglia limite di 50
RS01	35,8	102,1	112,4	0	35,8	102,1	112,4	0,0028	0,00	0,00	0	1,31	0
RS02	35,8	102,1	112,4	0	35,8	102,1	112,4	0,0014	0,00	0,00	0	0,65	0
RS03	35,8	102,1	112,4	0	35,8	102,1	112,4	0,0009	0,00	0,00	0	0,41	0
RS04	35,8	102,1	112,4	0	35,8	102,1	112,4	0,0007	0,00	0,00	0	0,30	0
RS05	35,8	102,1	112,4	0	35,8	102,1	112,4	0,0006	0,00	0,00	0	0,27	0
RS06	35,8	102,1	112,4	0	35,8	102,1	112,4	0,0015	0,00	0,00	0	0,67	0
RS07	35,8	102,1	112,4	0	35,8	102,1	112,4	0,0006	0,00	0,00	0	0,24	0
RS08	35,8	102,1	112,4	0	35,8	102,1	112,4	0,0026	0,00	0,00	0	1,04	0
RS09	35,8	102,1	112,4	0	35,8	102,1	112,4	0,0023	0,00	0,00	0	0,85	0
RS10	35,8	102,1	112,4	0	35,8	102,1	112,4	0,0019	0,00	0,00	0	0,76	0
RS11	35,8	102,1	112,4	0	35,8	102,1	112,4	0,0018	0,00	0,00	0	0,72	0
RS12	35,8	102,1	112,4	0	35,8	102,1	112,4	0,0017	0,00	0,00	0	0,64	0
RS13	35,8	102,1	112,4	0	35,8	102,1	112,4	0,0016	0,00	0,00	0	0,72	0
RS14	35,8	102,1	112,4	0	35,8	102,1	112,4	0,0011	0,00	0,00	0	0,48	0
RS15	35,8	102,1	112,4	0	35,8	102,1	112,4	0,0013	0,00	0,00	0	0,58	0
RS16	35,8	102,1	112,4	0	35,8	102,1	112,4	0,0004	0,00	0,00	0	0,13	0
RS17	35,8	102,1	112,4	0	35,8	102,1	112,4	0,0002	0,00	0,00	0	0,08	0
RS18	35,8	102,1	112,4	0	35,8	102,1	112,4	0,0002	0,00	0,00	0	0,09	0
RS19	35,8	102,1	112,4	0	35,8	102,1	112,4	0,0004	0,00	0,00	0	0,10	0
R01	35,8	102,1	112,4	0	35,8	103,6	112,4	0,0063	1,48	0,00	0	2,47	0
R02	35,8	102,1	112,4	0	35,8	102,1	112,4	0,0033	0,00	0,00	0	1,53	0
R03	35,8	102,1	112,4	0	35,8	102,1	112,4	0,0034	0,00	0,00	0	1,73	0
R04	35,8	102,1	112,4	0	35,8	102,1	112,4	0,0007	0,00	0,00	0	0,29	0
R05	35,8	102,1	112,4	0	35,8	102,1	112,4	0,0005	0,00	0,00	0	0,15	0
R06	35,8	102,1	112,4	0	35,8	102,1	112,4	0,0004	0,00	0,00	0	0,09	0
R07	35,8	102,1	112,4	0	35,8	102,1	112,4	0,0008	0,00	0,00	0	0,31	0
R08	35,8	102,1	112,4	0	35,8	102,1	112,4	0,0018	0,00	0,00	0	0,73	0
R09	35,8	102,1	112,4	0	35,8	102,1	112,4	0,0005	0,00	0,00	0	0,24	0
R10	35,8	102,1	112,4	0	35,8	102,1	112,4	0,0006	0,00	0,00	0	0,22	0

Per il **PM_{10}**, gli incrementi di concentrazioni stimati in termini di media annua sul dominio sono sempre inferiori a 0,002 µg/m³, che rappresenta circa lo 0,005% del limite di legge di 40 µg/m³ e a circa lo 0,01% del limite di 20 µg/m³ previsto dalla Direttiva UE 2024/2881. Gli incrementi più alti si verificano nelle immediate vicinanze del sito. Gli incrementi attesi presso i ricettori e le aree residenziali sono sempre inferiori a 0,002 µg/m³: considerando che tali valori sono significativamente inferiori allo standard di qualità dell'aria e che la media annua registrata presso le centraline di riferimento è di 30 µg/m³, gli incrementi attesi sono tali da non comportare superamenti dei limiti di legge.

Per quanto riguarda gli incrementi della concentrazione media giornaliera, le simulazioni mostrano, in termini di 90,4° percentile, valori massimi pari a 0,3 µg/m³, corrispondenti a circa lo 0,6% del limite di 50 µg/m³ previsto dal D.Lgs. 155/2010. In termini di 95,10° percentile, l'incremento massimo risulta pari a 0,88 µg/m³, corrispondente a circa il 2% del limite di 45 µg/m³ introdotto dalla Direttiva (UE) 2024/2881.

I maggiori incrementi delle concentrazioni si verificano nelle immediate vicinanze del sito. Presso i ricettori sensibili e le aree residenziali gli incrementi risultano essere sempre inferiori a 0,3 µg/m³ (90,4° percentile) e 0,73 µg/m³ (95,10° percentile): considerando che tali valori significativamente inferiori allo standard di qualità dell'aria, come mostrato nella tabella successiva, non è atteso un aumento significativo della frequenza dei superamenti.

Ricettore	ANTE OPERAM 2021					POST OPERAM							
	Media annua µg/m³	Media giornaliera (90,4° percentile) µg/m³	Numero di superamenti soglia limite di 50	Media giornaliera (95,10° percentile) µg/m³	Numero di superamenti soglia limite di 45	Media annua µg/m³	Media giornaliera (90,4° percentile) µg/m³	Media giornaliera (95,10° percentile) µg/m³	Incremento media annua µg/m³	Incremento media giornaliera (90,4° percentile) µg/m³	Incremento media giornaliera (95,10° percentile) µg/m³	Numero di superamenti soglia limite di 50	Numero di superamenti soglia limite di 45
RS01	29	54	44	67	54	29	54	67	0,0008	0,06	0,39	44	54
RS02	29	54	44	67	54	29	54	67	0,0004	0,01	0,19	44	54
RS03	29	54	44	67	54	29	54	67	0,0003	0,01	0,12	44	54
RS04	29	54	44	67	54	29	54	67	0,0002	0,00	0,09	44	54
RS05	29	54	44	67	54	29	54	67	0,0002	0,00	0,08	44	54
RS06	29	54	44	67	54	29	54	67	0,0004	0,01	0,20	44	54
RS07	29	54	44	67	54	29	54	67	0,0002	0,01	0,07	44	54
RS08	29	54	44	67	54	29	54	67	0,0008	0,17	0,31	44	54
RS09	29	54	44	67	54	29	54	67	0,0007	0,13	0,25	44	54
RS10	29	54	44	67	54	29	54	67	0,0006	0,09	0,22	44	54
RS11	29	54	44	67	54	29	54	67	0,0005	0,09	0,21	44	54
RS12	29	54	44	67	54	29	54	67	0,0005	0,08	0,19	44	54
RS13	29	54	44	67	54	29	54	67	0,0005	0,04	0,21	44	54
RS14	29	54	44	67	54	29	54	67	0,0003	0,05	0,14	44	54
RS15	29	54	44	67	54	29	54	67	0,0004	0,05	0,17	44	54
RS16	29	54	44	67	54	29	54	67	0,0001	0,00	0,04	44	54
RS17	29	54	44	67	54	29	54	67	0,0001	0,00	0,02	44	54
RS18	29	54	44	67	54	29	54	67	0,0001	0,00	0,03	44	54
RS19	29	54	44	67	54	29	54	67	0,0001	0,00	0,03	44	54
R01	29	54	44	67	54	29	54	68	0,0018	0,32	0,73	44	54
R02	29	54	44	67	54	29	54	67	0,0010	0,05	0,45	44	54
R03	29	54	44	67	54	29	54	68	0,0010	0,14	0,51	44	54
R04	29	54	44	67	54	29	54	67	0,0002	0,01	0,08	44	54
R05	29	54	44	67	54	29	54	67	0,0001	0,01	0,05	44	54
R06	29	54	44	67	54	29	54	67	0,0001	0,00	0,03	44	54
R07	29	54	44	67	54	29	54	67	0,0002	0,00	0,09	44	54
R08	29	54	44	67	54	29	54	67	0,0005	0,02	0,22	44	54
R09	29	54	44	67	54	29	54	67	0,0002	0,00	0,07	44	54
R10	29	54	44	67	54	29	54	67	0,0002	0,00	0,06	44	54

Per il **CO**, gli incrementi di concentrazione stimati in termini di massima concentrazione media giornaliera su 8 ore sul dominio si verificano nelle immediate vicinanze del DC. Come mostrato nella tabella successiva, in corrispondenza dei ricettori e delle aree residenziali l'incremento massimo è di circa 34 µg/m³, che rappresenta circa lo 0,34% del limite di legge di 10.000 µg/m³ e confermato dalla Direttiva UE 2024/2881.

Per quanto riguarda gli incrementi della concentrazione media giornaliera, introdotta dalla Direttiva UE 2024/2881 con un limite di 4.000 µg/m³ da non superare più di 18 volte l'anno civile, gli incrementi stimati presso i ricettori risultano al massimo pari a 5,2 µg/m³, corrispondenti a circa 0,13% del limite. Anche in questo caso, i valori stimati sono ampiamente inferiori ai limiti di riferimento.

Ricettore	ANTE OPERAM 2021 ARPA		POST OPERAM		
	Massimo media mobile 8 ore µg/m³	Numero di superamenti soglia limite di 10000	Media massima giornaliera su 8 ore µg/m³	Numero di superamenti soglia limite di 10000	Media giornaliera (95,1 percentile) µg/m³
RS01	2100	0	18,04	0	2,77
RS02	2100	0	15,83	0	1,37
RS03	2100	0	10,14	0	0,87
RS04	2100	0	6,98	0	0,64
RS05	2100	0	7,86	0	0,56
RS06	2100	0	12,21	0	1,41
RS07	2100	0	8,35	0	0,52
RS08	2100	0	17,50	0	2,20
RS09	2100	0	12,75	0	1,80
RS10	2100	0	11,68	0	1,61
RS11	2100	0	10,99	0	1,52
RS12	2100	0	10,17	0	1,35
RS13	2100	0	7,41	0	1,53
RS14	2100	0	9,67	0	1,01
RS15	2100	0	10,02	0	1,23
RS16	2100	0	5,96	0	0,27
RS17	2100	0	4,63	0	0,18
RS18	2100	0	2,74	0	0,19
RS19	2100	0	4,77	0	0,21
R01	2100	0	33,53	0	5,20
R02	2100	0	28,21	0	3,23
R03	2100	0	13,52	0	3,65
R04	2100	0	9,26	0	0,61
R05	2100	0	6,00	0	0,33
R06	2100	0	5,11	0	0,20
R07	2100	0	8,16	0	0,65
R08	2100	0	14,43	0	1,55
R09	2100	0	4,86	0	0,50
R10	2100	0	5,88	0	0,47

I massimi incrementi di concentrazione media annua di **$PM_{2.5}$** si riscontrano nelle immediate vicinanze del DC, con un valore massimo sul dominio pari a 0,002 µg/m³. Presso i ricettori sono previsti valori al di sotto dei 0,0012 µg/m³.

Analogamente, i massimi incrementi di concentrazione media annua di **NH3** si riscontrano anch'essi nelle vicinanze del DC, con un valore massimo sul dominio pari a 0,0012 µg/m³. Presso i ricettori, i valori risultano inferiori a 0,0009 µg/m³.

Ricettore	POST OPERAM	
	PM2,5 Incremento media annua µg/m³	NH3 Incremento media annua µg/m³
RS01	0,00056	0,00042
RS02	0,00028	0,00021
RS03	0,00018	0,00013
RS04	0,00014	0,00011
RS05	0,00013	0,00009
RS06	0,00029	0,00021
RS07	0,00012	0,00009
RS08	0,00051	0,00038
RS09	0,00045	0,00034
RS10	0,00038	0,00028
RS11	0,00035	0,00026
RS12	0,00033	0,00025
RS13	0,00032	0,00024
RS14	0,00021	0,00016
RS15	0,00025	0,00019
RS16	0,00008	0,00006
RS17	0,00005	0,00004
RS18	0,00005	0,00004
RS19	0,00008	0,00006
R01	0,00123	0,00092
R02	0,00065	0,00048
R03	0,00068	0,00051
R04	0,00015	0,00011
R05	0,00010	0,00007
R06	0,00008	0,00006
R07	0,00016	0,00012
R08	0,00036	0,00027
R09	0,00010	0,00008
R10	0,00011	0,00008

6.10.2.1 Significatività degli effetti

La **significatività degli impatti** è stata valutata sulla base dei criteri definiti al Paragrafo 6.7, sintetizzati nelle tabelle seguenti. Per gli inquinanti e i parametri simulati gli incrementi dovuti al funzionamento dei generatori sono sotto la soglia di significatività.

Tabella 6-21 - Valori limite per valutare la significatività degli incrementi – Limite D.Lgs. 155/2010

			IMPATTO NON SIGNIFICATIVO		IMPATTO SCARSAMENTE SIGNIFICATIVO		IMPATTO SIGNIFICATIVO	
		Limite D. Lgs. 155/2010 (µg/m3)	LONG TERM	SHORT TERM	LONG TERM	SHORT TERM	LONG TERM	SHORT TERM
			1%	10%	5%	20%	Valore superiore a 5% + contesto in cui si inserisce opera	Valore superiore a 20% + contesto in cui si inserisce opera
PM10	Media annua	40	0,4	-	2	-	2	-
	Media giornaliera 90,4°percentile (da non superarsi più di **35** volte all'anno)	50	-	5	-	10	-	10
NO2	Media annua	40	0,4	-	2	-	2	-
	Massimo orario (99.79°percentile) (da non superarsi più di **18** volte all'anno)	200	-	20	-	40	-	40
CO	Media 8 ore	10000	-	1000	-	2000	-	2000

Tabella 6-22 – Valori limite per valutare la significatività degli incrementi – Limite Direttiva EU 2024/2881

			IMPATTO NON SIGNIFICATIVO		IMPATTO SCARSAMENTE SIGNIFICATIVO		IMPATTO SIGNIFICATIVO	
		Direttiva EU 2024/2881 (µg/m3)	LONG TERM	SHORT TERM	LONG TERM	SHORT TERM	LONG TERM	SHORT TERM
			1%	10%	5%	20%	Valore superiore a 5% + contesto in cui si inserisce opera	Valore superiore a 20% + contesto in cui si inserisce opera
PM10	Media annua	20	0,2	-	1	-	1	-
	Media giornaliera 95.10°percentile (da non superarsi più di **18** volte all'anno)	45	-	4,5	-	9	-	9
NO2	Media annua	20	0,2	-	1	-	1	-
	Media giornaliera 95.10°percentile (da non superarsi più di **18** volte all'anno)	50	-	5	-	10	-	10
	Massimo orario (99.97°percentile) (da non superarsi più di **3** volte all'anno)	200	-	20	-	40	-	40
CO	Media 8 ore	10000	-	1000	-	2000	-	2000
	Media giornaliera 95.10°percentile (da non superarsi più di **18** volte all'anno)	4000	-	400	-	800	-	800

Tabella 6-23 – Scenario di Emergenza - Significatività degli incrementi massimi previsti presso i ricettori rispetto ai valori limite del D. Lgs.155/2010

		LONG TERM	SHORT TERM	LONG TERM	SHORT TERM	SHORT TERM
Codice ricettore	Descrizione	PM_{10} Media Annua (µm/m^3)	PM_{10} Media Giornaliera (90,4° percentile)[µm/m^3]	NO_2 Media Annua (µm/m3)	NO_2 Incremento Massimo Orario (99,79° percentile)[µm/m3]	CO Media 8 ore (µm/m3)
RS01	Scuola materna Via Begonie	0,0008	0,057	0,0028	0,00	18,04
RS02	Scuola primaria Via Garofani	0,0004	0,010	0,0014	0,00	15,83
RS03	Scuola dell'infanzia Via Roma	0,0003	0,006	0,0009	0,00	10,14
RS04	Istituto Comprensivo Elisa Barozzi Beltrami	0,0002	0,004	0,0007	0,00	6,98
RS05	Scuola secondaria Viale Campania	0,0002	0,003	0,0006	0,00	7,86
RS06	Scuola primaria Via Ugo Foscolo	0,0004	0,011	0,0015	0,00	12,21
RS07	Ospedale Humanitas	0,0002	0,005	0,0006	0,00	8,35
RS08	Scuola statale dell'infanzia via Lillà	0,0008	0,166	0,0026	0,00	17,50
RS09	Istituto Comprensivo Orchidee - Scuola	0,0007	0,131	0,0023	0,00	12,75
RS10	Asilo Nido Arcobaleno	0,0006	0,093	0,0019	0,00	11,68
RS11	Scuola media Luini	0,0005	0,088	0,0018	0,00	10,99
RS12	Scuola infanzia Viale Liguria	0,0005	0,080	0,0017	0,00	10,17
RS13	Scuola dell'infanzia Via Ciclamini	0,0005	0,045	0,0016	0,00	7,41
RS14	Istituto di Istruzione Superiore Italo Calvino	0,0003	0,054	0,0011	0,00	9,67
RS15	Scuola Fratelli Cervi	0,0004	0,052	0,0013	0,00	10,02
RS16	Scuola Secondaria di Primo Grado E. Curiel	0,0001	0,000	0,0004	0,00	5,96
RS17	Scuola primaria e secondaria Via Alberelle	0,0001	0,000	0,0002	0,00	4,63
RS18	Scuola primaria via Mincio	0,0001	0,000	0,0002	0,00	2,74
RS19	Scuola Statale dell'Infanzia "Emilio Alessandrini"	0,0001	0,002	0,0004	0,00	4,77
R01	Agglomerato abitativo -Viale Toscana	0,0018	0,322	0,0063	1,48	33,53
R02	Agglomerato abitativo - Viale Romagna	0,0010	0,047	0,0033	0,00	28,21
R03	Rozzano Ovest	0,0010	0,138	0,0034	0,00	13,52
R04	Agglomerato abitativo - Via della Cooperazione	0,0002	0,012	0,0007	0,00	9,26
R05	Agglomerato abitativo - Via Cascina Torriggio	0,0001	0,006	0,0005	0,00	6,00
R06	Milano 3	0,0001	0,005	0,0004	0,00	5,11
R07	Pieve Emanuele Nord-Ovest	0,0002	0,004	0,0008	0,00	8,16
R08	Rozzano Est	0,0005	0,019	0,0018	0,00	14,43
R09	Pieve Emanuele Nord-Est	0,0002	0,003	0,0005	0,00	4,86
R10	Rozzano Nord	0,0002	0,000	0,0006	0,00	5,88

Tabella 6-24 – Scenario di Emergenza - Significatività degli incrementi massimi previsti presso i ricettori rispetto ai valori limite della Direttiva UE 2024/2881

		LONG TERM	SHORT TERM	LONG TERM	SHORT TERM	SHORT TERM	SHORT TERM	SHORT TERM
Codice ricettore	Descrizione	PM_{10} Media Annua (µm/m^3)	PM_{10} Media Giornaliera (95,1° percentile)[µm/m^3]	NO_2 Media Annua (µm/m3)	NO_2 Media Giornaliera (95,1° percentile)[µm/m3]	NO_2 Incremento Massimo Orario (99,97° percentile)[µm/m3]	CO Media 8 ore (µm/m3)	CO Media Giornaliera (95,1° percentile)[µm/m3]
RS01	Scuola materna Via Begonie	0,0008	0,387	0,0028	1,314	0,00	18,04	2,77
RS02	Scuola primaria Via Garofani	0,0004	0,191	0,0014	0,649	0,00	15,83	1,37
RS03	Scuola dell'infanzia Via Roma	0,0003	0,122	0,0009	0,414	0,00	10,14	0,87
RS04	Istituto Comprensivo Elisa Barozzi Beltrami	0,0002	0,089	0,0007	0,301	0,00	6,98	0,64
RS05	Scuola secondaria Viale Campania	0,0002	0,078	0,0006	0,266	0,00	7,86	0,56
RS06	Scuola primaria Via Ugo Foscolo	0,0004	0,197	0,0015	0,668	0,00	12,21	1,41
RS07	Ospedale Humanitas	0,0002	0,072	0,0006	0,244	0,00	8,35	0,52
RS08	Scuola statale dell'infanzia via Lillà	0,0008	0,306	0,0026	1,040	0,00	17,50	2,20
RS09	Istituto Comprensivo Orchidee - Scuola	0,0007	0,251	0,0023	0,853	0,00	12,75	1,80
RS10	Asilo Nido Arcobaleno	0,0006	0,225	0,0019	0,764	0,00	11,68	1,61
RS11	Scuola media Luini	0,0005	0,212	0,0018	0,721	0,00	10,99	1,52
RS12	Scuola infanzia Viale Liguria	0,0005	0,189	0,0017	0,640	0,00	10,17	1,35
RS13	Scuola dell'infanzia Via Ciclamini	0,0005	0,213	0,0016	0,725	0,00	7,41	1,53
RS14	Istituto di Istruzione Superiore Italo Calvino	0,0003	0,141	0,0011	0,478	0,00	9,67	1,01
RS15	Scuola Fratelli Cervi	0,0004	0,172	0,0013	0,584	0,00	10,02	1,23
RS16	Scuola Secondaria di Primo Grado E. Curiel	0,0001	0,038	0,0004	0,130	0,00	5,96	0,27
RS17	Scuola primaria e secondaria Via Alberelle	0,0001	0,025	0,0002	0,083	0,00	4,63	0,18
RS18	Scuola primaria via Mincio	0,0001	0,026	0,0002	0,088	0,00	2,74	0,19
RS19	Scuola Statale dell'Infanzia "Emilio Alessandrini"	0,0001	0,029	0,0004	0,099	0,00	4,77	0,21
R01	Agglomerato abitativo -Viale Toscana	0,0018	0,726	0,0063	2,466	0,00	33,53	5,20
R02	Agglomerato abitativo - Viale Romagna	0,0010	0,450	0,0033	1,529	0,00	28,21	3,23
R03	Rozzano Ovest	0,0010	0,509	0,0034	1,730	0,00	13,52	3,65
R04	Agglomerato abitativo - Via della Cooperazione	0,0002	0,084	0,0007	0,287	0,00	9,26	0,61
R05	Agglomerato abitativo - Via Cascina Torriggio	0,0001	0,045	0,0005	0,154	0,00	6,00	0,33
R06	Milano 3	0,0001	0,027	0,0004	0,093	0,00	5,11	0,20
R07	Pieve Emanuele Nord-Ovest	0,0002	0,091	0,0008	0,308	0,00	8,16	0,65
R08	Rozzano Est	0,0005	0,216	0,0018	0,732	0,00	14,43	1,55
R09	Pieve Emanuele Nord-Est	0,0002	0,069	0,0005	0,235	0,00	4,86	0,50
R10	Rozzano Nord	0,0002	0,065	0,0006	0,220	0,00	5,88	0,47

6.10.1 VALUTAZIONE DEGLI EFFETTI A LUNGO TERMINE CUMULATI (MANUTENZIONE + EMERGENZA)

Di seguito sono riportati i risultati relativi alla somma delle concentrazioni medie annuali di PM_{10} e NO_2 derivanti dal funzionamento dei generatori sia in condizioni di manutenzione sia in condizioni di emergenza.

		LONG TERM	LONG TERM
Codice ricettore	**Descrizione**	**PM_{10} Media Annua ($\mu g/m^3$)**	**NO_2 Media Annua (µg/m3)**
RS01	Scuola materna Via Begonie	0,0011	0,0039
RS02	Scuola primaria Via Garofani	0,0006	0,0020
RS03	Scuola dell'infanzia Via Roma	0,0004	0,0012
RS04	Istituto Comprensivo Elisa Barozzi Beltrami	0,0003	0,0010
RS05	Scuola secondaria Viale Campania	0,0003	0,0009
RS06	Scuola primaria Via Ugo Foscolo	0,0006	0,0021
RS07	Ospedale Humanitas	0,0003	0,0009
RS08	Scuola statale dell'infanzia via Lillà	0,0011	0,0036
RS09	Istituto Comprensivo Orchidee - Scuola	0,0010	0,0033
RS10	Asilo Nido Arcobaleno	0,0008	0,0027
RS11	Scuola media Luini	0,0008	0,0026
RS12	Scuola infanzia Viale Liguria	0,0007	0,0024
RS13	Scuola dell'infanzia Via Ciclamini	0,0007	0,0025
RS14	Istituto di Istruzione Superiore Italo Calvino	0,0004	0,0015
RS15	Scuola Fratelli Cervi	0,0005	0,0017
RS16	Scuola Secondaria di Primo Grado E. Curiel	0,0002	0,0006
RS17	Scuola primaria e secondaria Via Alberelle	0,0001	0,0004
RS18	Scuola primaria via Mincio	0,0001	0,0004
RS19	Scuola Statale dell'Infanzia "Emilio Alessandrini"	0,0002	0,0005
R01	Agglomerato abitativo -Viale Toscana	0,0027	0,0093
R02	Agglomerato abitativo - Viale Romagna	0,0013	0,0043
R03	Rozzano Ovest	0,0015	0,0052
R04	Agglomerato abitativo - Via della Cooperazione	0,0003	0,0010
R05	Agglomerato abitativo - Via Cascina Torriggio	0,0002	0,0007
R06	Milano 3	0,0002	0,0005
R07	Pieve Emanuele Nord-Ovest	0,0003	0,0010
R08	Rozzano Est	0,0008	0,0027
R09	Pieve Emanuele Nord-Est	0,0002	0,0008
R10	Rozzano Nord	0,0003	0,0009

Considerando che i valori attesi sono significativamente inferiori allo standard di qualità dell'aria e che la media annua registrata presso le centraline di riferimento è di 30 µg/m³ per il PM10 e 34 µg/m³ per l'NO_2, gli incrementi attesi sono tali da non portare ad un superamento dei limiti di legge.

6.10.1.1 Significatività degli effetti

La **significatività degli impatti** è stata valutata sulla base dei criteri definiti al Paragrafo 6.7, sintetizzati nelle tabelle seguenti. Per gli inquinanti e i parametri simulati gli incrementi dovuti al funzionamento dei generatori sono sotto la soglia di significatività.

Tabella 6-25 - Valori limite per valutare la significatività degli incrementi – Limite D.Lgs. 155/2010

			IMPATTO NON SIGNIFICATIVO	IMPATTO SCARSAMENTE SIGNIFICATIVO	IMPATTO SIGNIFICATIVO
		Limite D. Lgs. 155/2010 (µg/m3)	**LONG TERM**	**LONG TERM**	**LONG TERM**
			1%	**5%**	**Valore superiore a 5% + contesto in cui si inserisce opera**
PM10	Media annua	**40**	**0,4**	**2**	**2**
NO2	Media annua	**40**	**0,4**	**2**	**2**

Tabella 6-26 – Valori limite per valutare la significatività degli incrementi – Limite Direttiva EU 2024/2881

			IMPATTO NON SIGNIFICATIVO	IMPATTO SCARSAMENTE SIGNIFICATIVO	IMPATTO SIGNIFICATIVO
		Direttiva EU 2024/2881 (µg/m3)	LONG TERM	LONG TERM	LONG TERM
			1%	5%	Valore superiore a 5% + contesto in cui si inserisce opera
PM10	Media annua	20	0,2	1	1
NO2	Media annua	20	0,2	1	1

Tabella 6-27 – Significatività degli incrementi massimi previsti presso i ricettori rispetto ai valori limite del D. Lgs.155/2010

Codice ricettore	Descrizione	PM_{10} Media Annua (µg/m^3)	NO_2 Media Annua (µg/m3)
RS01	Scuola materna Via Begonie	0,0011	0,0039
RS02	Scuola primaria Via Garofani	0,0006	0,0020
RS03	Scuola dell'infanzia Via Roma	0,0004	0,0012
RS04	Istituto Comprensivo Elisa Barozzi Beltrami	0,0003	0,0010
RS05	Scuola secondaria Viale Campania	0,0003	0,0009
RS06	Scuola primaria Via Ugo Foscolo	0,0006	0,0021
RS07	Ospedale Humanitas	0,0003	0,0009
RS08	Scuola statale dell'infanzia via Lillà	0,0011	0,0036
RS09	Istituto Comprensivo Orchidee - Scuola	0,0010	0,0033
RS10	Asilo Nido Arcobaleno	0,0008	0,0027
RS11	Scuola media Luini	0,0008	0,0026
RS12	Scuola infanzia Viale Liguria	0,0007	0,0024
RS13	Scuola dell'infanzia Via Ciclamini	0,0007	0,0025
RS14	Istituto di Istruzione Superiore Italo Calvino	0,0004	0,0015
RS15	Scuola Fratelli Cervi	0,0005	0,0017
RS16	Scuola Secondaria di Primo Grado E. Curiel	0,0002	0,0006
RS17	Scuola primaria e secondaria Via Alberelle	0,0001	0,0004
RS18	Scuola primaria via Mincio	0,0001	0,0004
RS19	Scuola Statale dell'Infanzia "Emilio Alessandrini"	0,0002	0,0005
R01	Agglomerato abitativo -Viale Toscana	0,0027	0,0093
R02	Agglomerato abitativo - Viale Romagna	0,0013	0,0043
R03	Rozzano Ovest	0,0015	0,0052
R04	Agglomerato abitativo - Via della Cooperazione	0,0003	0,0010
R05	Agglomerato abitativo - Via Cascina Torriggio	0,0002	0,0007
R06	Milano 3	0,0002	0,0005
R07	Pieve Emanuele Nord-Ovest	0,0003	0,0010
R08	Rozzano Est	0,0008	0,0027
R09	Pieve Emanuele Nord-Est	0,0002	0,0008
R10	Rozzano Nord	0,0003	0,0009

Tabella 6-28 – Significatività degli incrementi massimi previsti presso i ricettori rispetto ai valori limite della Direttiva UE 2024/2881

Codice ricettore	Descrizione	PM_{10} Media Annua (µg/m^3)	NO_2 Media Annua (µg/m3)
RS01	Scuola materna Via Begonie	0,0011	0,0039
RS02	Scuola primaria Via Garofani	0,0006	0,0020
RS03	Scuola dell'infanzia Via Roma	0,0004	0,0012
RS04	Istituto Comprensivo Elisa Barozzi Beltrami	0,0003	0,0010
RS05	Scuola secondaria Viale Campania	0,0003	0,0009
RS06	Scuola primaria Via Ugo Foscolo	0,0006	0,0021
RS07	Ospedale Humanitas	0,0003	0,0009
RS08	Scuola statale dell'infanzia via Lillà	0,0011	0,0036
RS09	Istituto Comprensivo Orchidee - Scuola	0,0010	0,0033
RS10	Asilo Nido Arcobaleno	0,0008	0,0027
RS11	Scuola media Luini	0,0008	0,0026
RS12	Scuola infanzia Viale Liguria	0,0007	0,0024
RS13	Scuola dell'infanzia Via Ciclamini	0,0007	0,0025
RS14	Istituto di Istruzione Superiore Italo Calvino	0,0004	0,0015
RS15	Scuola Fratelli Cervi	0,0005	0,0017
RS16	Scuola Secondaria di Primo Grado E. Curiel	0,0002	0,0006
RS17	Scuola primaria e secondaria Via Alberelle	0,0001	0,0004
RS18	Scuola primaria via Mincio	0,0001	0,0004
RS19	Scuola Statale dell'Infanzia "Emilio Alessandrini"	0,0002	0,0005
R01	Agglomerato abitativo -Viale Toscana	0,0027	0,0093
R02	Agglomerato abitativo - Viale Romagna	0,0013	0,0043
R03	Rozzano Ovest	0,0015	0,0052
R04	Agglomerato abitativo - Via della Cooperazione	0,0003	0,0010
R05	Agglomerato abitativo - Via Cascina Torriggio	0,0002	0,0007
R06	Milano 3	0,0002	0,0005
R07	Pieve Emanuele Nord-Ovest	0,0003	0,0010
R08	Rozzano Est	0,0008	0,0027
R09	Pieve Emanuele Nord-Est	0,0002	0,0008
R10	Rozzano Nord	0,0003	0,0009

6.11 STIMA DEGLI IMPATTI SULLA QUALITÀ DELL'ARIA – SCENARI CUMULATI

Nel seguito si riportano gli esiti delle simulazioni effettuate per gli scenari cumulati, in ottemperanza alla richiesta della Regione Lombardia. Le mappe della dispersione degli inquinanti in atmosfera sono riportate in Allegato.

Di seguito si riporta l'elenco delle tavole allegate.

Sorgente	Inquinante	Parametro	Tavola numero
Emissioni generatori esistenti e generatori oggetto dell'ampliamento – FUNZIONAMENTO IN CONDIZIONI DI EMERGENZA	NO2	Massimo orario cumulato (PO) (99.79 percentile)	A52
Emissioni generatori esistenti e generatori oggetto dell'ampliamento – FUNZIONAMENTO IN CONDIZIONI DI EMERGENZA	NO_2	Incremento massimo orario (99.79 percentile)	A53
Emissioni generatori esistenti e generatori oggetto dell'ampliamento – FUNZIONAMENTO IN CONDIZIONI DI EMERGENZA	NO_2	Massimo orario cumulato (PO) (99.79 percentile)	A54
Emissioni generatori esistenti e generatori oggetto dell'ampliamento – FUNZIONAMENTO IN CONDIZIONI DI EMERGENZA	NO_2	Incremento massimo orario (99.97 percentile)	A55
Emissioni generatori esistenti e generatori oggetto dell'ampliamento – FUNZIONAMENTO IN CONDIZIONI DI EMERGENZA	NO_2	Media giornaliera (95.10 percentile)	A56
Emissioni generatori esistenti e generatori oggetto dell'ampliamento – FUNZIONAMENTO IN CONDIZIONI DI	PM_{10}	Media giornaliera (90.40 percentile)	A57

Sorgente	Inquinante	Parametro	Tavola numero
EMERGENZA			
Emissioni generatori esistenti e generatori oggetto dell'ampliamento – FUNZIONAMENTO IN CONDIZIONI DI EMERGENZA	PM_{10}	Media giornaliera (95.10 percentile)	A58
Emissioni generatori esistenti e generatori oggetto dell'ampliamento – FUNZIONAMENTO IN CONDIZIONI DI EMERGENZA	CO	Media massima giornaliera su 8 ore	A59
Emissioni generatori esistenti e generatori oggetto dell'ampliamento – FUNZIONAMENTO IN CONDIZIONI DI EMERGENZA	CO	Media giornaliera (95.10 percentile)	A60
Emissioni generatori oggetto dell'ampliamento e cogeneratori– FUNZIONAMENTO IN CONDIZIONI DI MANUTENZIONE	NO_2	Media annua	A61

6.11.1 SCENARIO EMERGENZIALE CUMULATIVO (GENERATORI ESISTENTI + GENERATORI OGGETTO DELL'AMPLIAMENTO)

In questo paragrafo si riportano i risultati della simulazione effettuata per lo scenario emergenziale *short term*, che considera il contributo cumulativo sia dei generatori preesistenti sia di quelli oggetto dell'ampliamento. Tale approccio consente di valutare l'impatto complessivo in condizioni di emergenza, includendo sia la situazione ante operam che le nuove installazioni.

Per il **NO_2**, gli incrementi di concentrazione media giornaliera di NO_2, introdotto dalla Direttiva UE 2024/2881, le simulazioni indicano valori sempre inferiori a 164 µg/m^3, risultando superiore al valore limite di 50 µg/m^3 (non superabile più di 18 volte all'anno civile), da raggiungere entro il 1° gennaio 2030. Gli incrementi maggiori si osservano nelle immediate vicinanze del sito, mentre presso i ricettori sensibili e nelle aree residenziali rimangono inferiori a 59 µg/m^3, risultando.

In termini di massimi orari, i maggiori incrementi delle concentrazioni si verificano nelle immediate vicinanze del DC. In corrispondenza dei ricettori e delle aree residenziali, l'incremento massimo del 99,79° percentile è di circa 886 µg/m^3, mentre per il 99,97° percentile gli incrementi rimangono sempre inferiori a 1306 µg/m^3.

Ricettore	Incremento massimo orario (99,79° percentile) µg/m³	Incremento massimo orario (99,97° percentile) µg/m³	Media giornaliera (95,1° percentile) µg/m³
RS01	586,1	1040,2	51,40
RS02	217,8	544,6	22,82
RS03	110,5	366,2	14,42
RS04	68,3	192,7	12,46
RS05	51,5	219,2	9,32
RS06	213,9	633,0	15,12
RS07	71,3	461,4	8,69
RS08	522,5	776,1	36,47
RS09	471,3	836,9	32,46
RS10	406,9	765,5	28,39
RS11	353,4	705,6	26,47
RS12	343,5	698,7	25,85
RS13	307,2	590,3	23,86
RS14	168,5	665,9	13,58
RS15	271,5	559,2	20,03
RS16	19,9	177,3	4,23
RS17	2,1	137,1	2,68
RS18	7,2	73,9	2,92
RS19	8,3	230,6	3,11
R01	886,2	1250,1	59,03
R02	636,4	1306,1	41,03
R03	626,8	1015,2	55,44
R04	89,0	486,9	8,55
R05	24,3	261,7	6,36
R06	27,8	227,4	5,42
R07	97,7	322,7	7,33
R08	339,5	793,1	20,02
R09	35,7	267,8	7,49
R10	66,3	344,1	7,95

Per il **PM_{10}**, gli incrementi di concentrazioni stimati in termini di media giornaliera, le mostrano sul dominio, in termini di 90,4° percentile, valori massimi pari a 0,7 µg/m³, corrispondenti a circa lo 1,4% del limite di 50 µg/m³ previsto dal D.Lgs. 155/2010. In termini di 95,10° percentile, l'incremento massimo risulta pari a 2 µg/m³, corrispondente a circa il 4% del limite di 45 µg/m³ introdotto dalla Direttiva (UE) 2024/2881.

I maggiori incrementi delle concentrazioni si verificano nelle immediate vicinanze del sito. Presso i ricettori sensibili e le aree residenziali gli incrementi risultano essere sempre inferiori a 0,66 µg/m³ (90,4° percentile) e 1,4 µg/m³ (95,10° percentile) risultando significativamente inferiori allo standard di qualità dell'aria.

Ricettore	Media giornaliera (90,4° percentile) µg/m³	Media giornaliera (95,1° percentile) µg/m³
RS01	0,1555	0,7897
RS02	0,0224	0,3960
RS03	0,0051	0,2297
RS04	0,0033	0,2128
RS05	0,0030	0,1550
RS06	0,0224	0,3120
RS07	0,0202	0,1520
RS08	0,3182	0,5720
RS09	0,2747	0,5395
RS10	0,1959	0,4383
RS11	0,2356	0,4081
RS12	0,2108	0,3974
RS13	0,1520	0,4064
RS14	0,1064	0,2619
RS15	0,1096	0,3340
RS16	0,0005	0,0786
RS17	0,0009	0,0458
RS18	0,0004	0,0495
RS19	0,0034	0,0497
R01	0,6610	1,3810
R02	0,0672	0,7599
R03	0,3452	0,9572
R04	0,0223	0,1534
R05	0,0079	0,1033
R06	0,0045	0,0712
R07	0,0073	0,1390
R08	0,0199	0,4235
R09	0,0055	0,1298
R10	0,0030	0,1274

Per il **CO**, gli incrementi di concentrazione stimati in termini di massima concentrazione media giornaliera su 8 ore sul dominio si verificano nelle immediate vicinanze del DC. Come mostrato nella tabella successiva, in corrispondenza dei ricettori e delle aree residenziali l'incremento massimo è di circa 59,7 µg/m³, che rappresenta circa lo 0,6% del limite di legge di 10.000 µg/m³ e confermato dalla Direttiva UE 2024/2881.

Per quanto riguarda gli incrementi della concentrazione media giornaliera, introdotta dalla Direttiva UE 2024/2881 con un limite di 4.000 µg/m³ da non superare più di 18 volte l'anno civile, gli incrementi stimati presso i ricettori risultano al massimo pari a 10 µg/m³, corrispondenti a circa 0,3% del limite. Anche in questo caso, i valori stimati sono ampiamente inferiori ai limiti di riferimento.

Ricettore	Massimo media mobile 8 ore µg/m³	Media giornaliera (95,1° percentile) µg/m³
RS01	31,35	5,60
RS02	28,26	2,82
RS03	18,51	1,64
RS04	12,11	1,51
RS05	13,11	1,10
RS06	20,17	2,25
RS07	14,79	1,09
RS08	28,39	4,11
RS09	27,92	3,85
RS10	25,00	3,13
RS11	19,62	2,93
RS12	19,49	2,85
RS13	15,92	2,90
RS14	17,37	1,87
RS15	19,92	2,40
RS16	11,37	0,57
RS17	8,71	0,33
RS18	6,36	0,35
RS19	7,46	0,36
R01	47,96	9,94
R02	59,70	5,43
R03	26,18	6,84
R04	15,71	1,10
R05	10,39	0,74
R06	7,09	0,52
R07	15,06	1,00
R08	22,95	3,03
R09	9,26	0,94
R10	18,13	0,91

6.11.1.1 Significatività degli effetti

La **significatività degli impatti** è stata valutata sulla base dei criteri definiti al Paragrafo 6.7, sintetizzati nelle tabelle seguenti.

Tabella 6-29 - Valori limite per valutare la significatività degli incrementi – Limite D.Lgs. 155/2010

			IMPATTO NON SIGNIFICATIVO		IMPATTO SCARSAMENTE SIGNIFICATIVO		IMPATTO SIGNIFICATIVO	
		Limite D. Lgs. 155/2010 (µg/m3)	LONG TERM	SHORT TERM	LONG TERM	SHORT TERM	LONG TERM	SHORT TERM
			1%	10%	5%	20%	Valore superiore a 5% + contesto in cui si inserisce opera	Valore superiore a 20% + contesto in cui si inserisce opera
PM10	Media giornaliera 90,4°percentile (da non superarsi più di **35** volte all'anno)	50	-	5	-	10	-	10
NO2	Massimo orario (99.79°percentile) (da non superarsi più di **18** volte all'anno)	200	-	20	-	40	-	40
CO	Media 8 ore	10000	-	1000	-	2000	-	2000

Tabella 6-30 – Valori limite per valutare la significatività degli incrementi – Limite Direttiva EU 2024/2881

			IMPATTO NON SIGNIFICATIVO		IMPATTO SCARSAMENTE SIGNIFICATIVO		IMPATTO SIGNIFICATIVO	
		Direttiva EU 2024/2881 (µg/m3)	LONG TERM	SHORT TERM	LONG TERM	SHORT TERM	LONG TERM	SHORT TERM
			1%	10%	5%	20%	Valore superiore a 5% + contesto in cui si inserisce opera	Valore superiore a 20% + contesto in cui si inserisce opera
PM10	Media giornaliera 95.10°percentile (da non superarsi più di **18** volte all'anno)	**45**	-	**4,5**	-	**9**	-	**9**
NO2	Media giornaliera 95.10°percentile (da non superarsi più di **18** volte all'anno)	**50**	-	**5**	-	**10**	-	**10**
	Massimo orario (99.97°percentile) (da non superarsi più di **3** volte all'anno)	**200**	-	**20**	-	**40**	-	**40**
CO	Media 8 ore	**10000**	-	**1000**	-	**2000**	-	**2000**
	Media giornaliera 95.10°percentile (da non superarsi più di **18** volte all'anno)	**4000**	-	**400**	-	**800**	-	**800**

Per gli inquinanti simulati, i valori attesi ai ricettori risultano generalmente non significativi per PM_{10} e CO. Per il NO_2, invece, si registrano valori scarsamente significativi o significativi, sia rispetto ai limiti del D.Lgs. 155/2010 (percentile del massimo orario) sia rispetto ai limiti della direttiva (EU) D.M. 2881/2024 (percentile della media giornaliera e del massimo orario).

Si sottolinea che tali livelli di significatività per il NO_2 sono attribuibili esclusivamente ai generatori di emergenza già installati e operanti in sito, che non sono dotati di sistemi SCR. I generatori oggetto dell'ampliamento contribuiscono in maniera trascurabile agli incrementi, come evidenziato nella valutazione specifica riportata nel Paragrafo 6.4.2.

Tabella 6-31 – Scenario di Emergenza - Significatività degli incrementi massimi previsti presso i ricettori rispetto ai valori limite del D. Lgs.155/2010

		SHORT TERM	SHORT TERM	SHORT TERM
Codice ricettore	Descrizione	PM_{10} Media Giornaliera (90,4° percentile)[µm/m^3]	NO_2 Incremento Massimo Orario (99,79° percentile)[µm/m3]	CO Media 8 ore (µm/m3)
RS01	Scuola materna Via Begonie	0,156	**586,13**	31,35
RS02	Scuola primaria Via Garofani	0,022	**217,85**	28,26
RS03	Scuola dell'infanzia Via Roma	0,005	**110,54**	18,51
RS04	Istituto Comprensivo Elisa Barozzi Beltrami	0,003	**68,29**	12,11
RS05	Scuola secondaria Viale Campania	0,003	**51,48**	13,11
RS06	Scuola primaria Via Ugo Foscolo	0,022	**213,88**	20,17
RS07	Ospedale Humanitas	0,020	**71,34**	14,79
RS08	Scuola statale dell'infanzia via Lillà	0,318	**522,49**	28,39
RS09	Istituto Comprensivo Orchidee - Scuola	0,275	**471,30**	27,92
RS10	Asilo Nido Arcobaleno	0,196	**406,85**	25,00
RS11	Scuola media Luini	0,236	**353,43**	19,62
RS12	Scuola infanzia Viale Liguria	0,211	**343,53**	19,49
RS13	Scuola dell'infanzia Via Ciclamini	0,152	**307,22**	15,92
RS14	Istituto di Istruzione Superiore Italo Calvino	0,106	**168,49**	17,37
RS15	Scuola Fratelli Cervi	0,110	**271,48**	19,92
RS16	Scuola Secondaria di Primo Grado E. Curiel	0,001	19,87	11,37
RS17	Scuola primaria e secondaria Via Alberelle	0,001	2,07	8,71
RS18	Scuola primaria via Mincio	0,000	7,21	6,36
RS19	Scuola Statale dell'Infanzia "Emilio Alessandrini"	0,003	8,34	7,46
R01	Agglomerato abitativo -Viale Toscana	0,661	**886,19**	47,96
R02	Agglomerato abitativo - Viale Romagna	0,067	**636,37**	59,70
R03	Rozzano Ovest	0,345	**626,85**	26,18
R04	Agglomerato abitativo - Via della Cooperazione	0,022	**89,02**	15,71
R05	Agglomerato abitativo - Via Cascina Torriggio	0,008	24,27	10,39
R06	Milano 3	0,005	27,82	7,09
R07	Pieve Emanuele Nord-Ovest	0,007	**97,72**	15,06
R08	Rozzano Est	0,020	**339,46**	22,95
R09	Pieve Emanuele Nord-Est	0,005	35,67	9,26
R10	Rozzano Nord	0,003	**66,27**	18,13

Tabella 6-32 – Scenario di Emergenza - Significatività degli incrementi massimi previsti presso i ricettori rispetto ai valori limite della Direttiva UE 2024/2881

		SHORT TERM	SHORT TERM	SHORT TERM	SHORT TERM	SHORT TERM
Codice ricettore	Descrizione	PM_{10} Media Giornaliera (95,1° percentile)[µm/m^3]	NO_2 Media Giornaliera (95,1° percentile)[µm/m3]	NO_2 Incremento Massimo Orario (99,97° percentile)[µm/m3]	CO Media 8 ore (µm/m3)	CO Media Giornaliera (95,1° percentile)[µm/m3]
RS01	Scuola materna Via Begonie	0,790	**51,401**	**1040,19**	31,35	5,60
RS02	Scuola primaria Via Garofani	0,396	**22,824**	**544,56**	28,26	2,82
RS03	Scuola dell'infanzia Via Roma	0,230	**14,420**	**366,24**	18,51	1,64
RS04	Istituto Comprensivo Elisa Barozzi Beltrami	0,213	**12,463**	**192,68**	12,11	1,51
RS05	Scuola secondaria Viale Campania	0,155	9,324	**219,21**	13,11	1,10
RS06	Scuola primaria Via Ugo Foscolo	0,312	**15,117**	**633,01**	20,17	2,25
RS07	Ospedale Humanitas	0,152	8,690	**461,42**	14,79	1,09
RS08	Scuola statale dell'infanzia via Lillà	0,572	**36,467**	**776,13**	28,39	4,11
RS09	Istituto Comprensivo Orchidee - Scuola	0,539	**32,458**	**836,90**	27,92	3,85
RS10	Asilo Nido Arcobaleno	0,438	**28,392**	**765,52**	25,00	3,13
RS11	Scuola media Luini	0,408	**26,467**	**705,64**	19,62	2,93
RS12	Scuola infanzia Viale Liguria	0,397	**25,850**	**698,72**	19,49	2,85
RS13	Scuola dell'infanzia Via Ciclamini	0,406	**23,857**	**590,33**	15,92	2,90
RS14	Istituto di Istruzione Superiore Italo Calvino	0,262	**13,578**	**665,95**	17,37	1,87
RS15	Scuola Fratelli Cervi	0,334	**20,032**	**559,18**	19,92	2,40
RS16	Scuola Secondaria di Primo Grado E. Curiel	0,079	4,233	**177,34**	11,37	0,57
RS17	Scuola primaria e secondaria Via Alberelle	0,046	2,677	**137,14**	8,71	0,33
RS18	Scuola primaria via Mincio	0,049	2,915	**73,92**	6,36	0,35
RS19	Scuola Statale dell'Infanzia "Emilio Alessandrini"	0,050	3,110	**230,61**	7,46	0,36
R01	Agglomerato abitativo -Viale Toscana	1,381	**59,029**	**1250,13**	47,96	9,94
R02	Agglomerato abitativo - Viale Romagna	0,760	**41,027**	**1306,13**	59,70	5,43
R03	Rozzano Ovest	0,957	**55,439**	**1015,21**	26,18	6,84
R04	Agglomerato abitativo - Via della Cooperazione	0,153	8,548	**486,88**	15,71	1,10
R05	Agglomerato abitativo - Via Cascina Torriggio	0,103	6,363	**261,70**	10,39	0,74
R06	Milano 3	0,071	5,423	**227,37**	7,09	0,52
R07	Pieve Emanuele Nord-Ovest	0,139	7,329	**322,73**	15,06	1,00
R08	Rozzano Est	0,424	**20,021**	**793,12**	22,95	3,03
R09	Pieve Emanuele Nord-Est	0,130	7,485	**267,85**	9,26	0,94
R10	Rozzano Nord	0,127	7,949	**344,09**	18,13	0,91

6.11.2 SCENARIO DI MANUTENZIONE CUMULATIVO (GENERATORI OGGETTO DELL'AMPLIAMENTO + COGENERATORI)

Nel presente paragrafo vengono riportate le analisi dello scenario di manutenzione per i parametri a lungo termine (*long term*), considerando sia i generatori oggetto dell'ampliamento sia il contributo delle sorgenti emissive già presenti in sito, in particolare i cogeneratori attualmente in esercizio.

L'analisi cumulativa a lungo termine è stata condotta assumendo che durante le operazioni di manutenzione dei nuovi generatori, i cogeneratori esistenti continuino a funzionare secondo le loro condizioni operative tipiche, con un massimo di 8.000 ore/anno ciascuno, fornendo quindi un contributo aggiuntivo alle emissioni complessive dell'impianto.

Di seguito sono riportati i risultati relativi alla somma delle concentrazioni medie annuali di NO_2.

		LONG TERM
Codice ricettore	**Descrizione**	**NO_2 Media annua ($\mu g/m^3$)**
RS01	Scuola materna Via Begonie	0,1200
RS02	Scuola primaria Via Garofani	0,0550
RS03	Scuola dell'infanzia Via Roma	0,0330
RS04	Istituto Comprensivo Elisa Barozzi Beltrami	0,0250
RS05	Scuola secondaria Viale Campania	0,0220
RS06	Scuola primaria Via Ugo Foscolo	0,0510
RS07	Ospedale Humanitas	0,0250
RS08	Scuola statale dell'infanzia via Lillà	0,0610
RS09	Istituto Comprensivo Orchidee - Scuola	0,0950
RS10	Asilo Nido Arcobaleno	0,0890
RS11	Scuola media Luini	0,0980
RS12	Scuola infanzia Viale Liguria	0,0910
RS13	Scuola dell'infanzia Via Ciclamini	0,0970
RS14	Istituto di Istruzione Superiore Italo Calvino	0,0350
RS15	Scuola Fratelli Cervi	0,0620
RS16	Scuola Secondaria di Primo Grado E. Curiel	0,0150
RS17	Scuola primaria e secondaria Via Alberelle	0,0090
RS18	Scuola primaria via Mincio	0,0100
RS19	Scuola Statale dell'Infanzia "Emilio Alessandrini"	0,0160
R01	Agglomerato abitativo -Viale Toscana	0,0480
R02	Agglomerato abitativo - Viale Romagna	0,1070
R03	Rozzano Ovest	0,2190
R04	Agglomerato abitativo - Via della Cooperazione	0,0280
R05	Agglomerato abitativo - Via Cascina Torriggio	0,0200
R06	Milano 3	0,0150
R07	Pieve Emanuele Nord-Ovest	0,0320
R08	Rozzano Est	0,0610
R09	Pieve Emanuele Nord-Est	0,0230
R10	Rozzano Nord	0,0280

Gli incrementi di concentrazione media annua di **NO_2** sul dominio sono sempre inferiori a 0,32 $\mu g/m^3$, che rappresenta circa lo 0,8% del limite di legge nazionale di 40 $\mu g/m^3$ (D.Lgs. 155/2010) e all'1,6% del valore limite previsto dalla Direttiva (UE) 2024/2881 di 20 $\mu g/m^3$. Gli incrementi attesi presso i ricettori e le aree residenziali risultano essere inferiori a 0,22 $\mu g/m^3$: considerando che tali valori sono significativamente inferiori sia allo standard nazionale di qualità dell'aria (40 $\mu g/m^3$) sia al limite previsto dalla Direttiva (UE) 2024/2881 (20 $\mu g/m^3$), e che la media annua registrata presso le centraline di riferimento è di circa 34 $\mu g/m^3$, gli incrementi attesi sono tali da non portare ad un superamento dei limiti di legge.

6.11.2.1 Significatività degli effetti

La **significatività degli impatti** è stata valutata sulla base dei criteri definiti al Paragrafo 6.7, sintetizzati nelle tabelle seguenti. Per quanto riguarda la concentrazione media annua di NO_2, gli incrementi dovuti al funzionamento dei generatori in condizioni di manutenzione, sommati al contributo derivante dal funzionamento continuo dei cogeneratori presenti in sito, risultano inferiori alla soglia di significatività rispetto ai criteri del D.Lgs. 155/2010 per tutti i ricettori. Con riferimento ai valori limite introdotti dalla Direttiva UE 2024/2881, l'incremento risulta invece scarsamente significativo per il solo ricettore R03.

Tabella 6-33 - Valori limite per valutare la significatività degli incrementi – Limite D.Lgs. 155/2010

			IMPATTO NON SIGNIFICATIVO	IMPATTO SCARSAMENTE SIGNIFICATIVO	IMPATTO SIGNIFICATIVO
		Limite D. Lgs. 155/2010 (µg/m3)	LONG TERM	LONG TERM	LONG TERM
			1%	5%	Valore superiore a 5% + contesto in cui si inserisce opera
NO2	Media annua	40	0,4	2	2

Tabella 6-34 – Valori limite per valutare la significatività degli incrementi – Limite Direttiva EU 2024/2881

			IMPATTO NON SIGNIFICATIVO	IMPATTO SCARSAMENTE SIGNIFICATIVO	IMPATTO SIGNIFICATIVO
		Direttiva EU 2024/2881 (µg/m3)	LONG TERM	LONG TERM	LONG TERM
			1%	5%	Valore superiore a 5% + contesto in cui si inserisce opera
NO2	Media annua	20	0,2	1	1

Tabella 6-35 – Scenario di Emergenza - Significatività degli incrementi massimi previsti presso i ricettori rispetto ai valori limite del D. Lgs.155/2010

		LONG TERM
Codice ricettore	Descrizione	NO_2 Media Annua (µg/m3)
RS01	Scuola materna Via Begonie	0,1200
RS02	Scuola primaria Via Garofani	0,0550
RS03	Scuola dell'infanzia Via Roma	0,0330
RS04	Istituto Comprensivo Elisa Barozzi Beltrami	0,0250
RS05	Scuola secondaria Viale Campania	0,0220
RS06	Scuola primaria Via Ugo Foscolo	0,0510
RS07	Ospedale Humanitas	0,0250
RS08	Scuola statale dell'infanzia via Lillà	0,0610
RS09	Istituto Comprensivo Orchidee - Scuola	0,0950
RS10	Asilo Nido Arcobaleno	0,0890
RS11	Scuola media Luini	0,0980
RS12	Scuola infanzia Viale Liguria	0,0910
RS13	Scuola dell'infanzia Via Ciclamini	0,0970
RS14	Istituto di Istruzione Superiore Italo Calvino	0,0350
RS15	Scuola Fratelli Cervi	0,0620
RS16	Scuola Secondaria di Primo Grado E. Curiel	0,0150
RS17	Scuola primaria e secondaria Via Alberelle	0,0090
RS18	Scuola primaria via Mincio	0,0100
RS19	Scuola Statale dell'Infanzia "Emilio Alessandrini"	0,0160
R01	Agglomerato abitativo -Viale Toscana	0,0480
R02	Agglomerato abitativo - Viale Romagna	0,1070
R03	Rozzano Ovest	0,2190
R04	Agglomerato abitativo - Via della Cooperazione	0,0280
R05	Agglomerato abitativo - Via Cascina Torriggio	0,0200
R06	Milano 3	0,0150
R07	Pieve Emanuele Nord-Ovest	0,0320
R08	Rozzano Est	0,0610
R09	Pieve Emanuele Nord-Est	0,0230
R10	Rozzano Nord	0,0280

Tabella 6-36 – Scenario di Emergenza - Significatività degli incrementi massimi previsti presso i ricettori rispetto ai valori limite della Direttiva UE 2024/2881

		LONG TERM
Codice ricettore	**Descrizione**	**NO_2 Media Annua (µg/m3)**
RS01	Scuola materna Via Begonie	0,1200
RS02	Scuola primaria Via Garofani	0,0550
RS03	Scuola dell'infanzia Via Roma	0,0330
RS04	Istituto Comprensivo Elisa Barozzi Beltrami	0,0250
RS05	Scuola secondaria Viale Campania	0,0220
RS06	Scuola primaria Via Ugo Foscolo	0,0510
RS07	Ospedale Humanitas	0,0250
RS08	Scuola statale dell'infanzia via Lillà	0,0610
RS09	Istituto Comprensivo Orchidee - Scuola	0,0950
RS10	Asilo Nido Arcobaleno	0,0890
RS11	Scuola media Luini	0,0980
RS12	Scuola infanzia Viale Liguria	0,0910
RS13	Scuola dell'infanzia Via Ciclamini	0,0970
RS14	Istituto di Istruzione Superiore Italo Calvino	0,0350
RS15	Scuola Fratelli Cervi	0,0620
RS16	Scuola Secondaria di Primo Grado E. Curiel	0,0150
RS17	Scuola primaria e secondaria Via Alberelle	0,0090
RS18	Scuola primaria via Mincio	0,0100
RS19	Scuola Statale dell'Infanzia "Emilio Alessandrini"	0,0160
R01	Agglomerato abitativo -Viale Toscana	0,0480
R02	Agglomerato abitativo - Viale Romagna	0,1070
R03	Rozzano Ovest	0,2190
R04	Agglomerato abitativo - Via della Cooperazione	0,0280
R05	Agglomerato abitativo - Via Cascina Torriggio	0,0200
R06	Milano 3	0,0150
R07	Pieve Emanuele Nord-Ovest	0,0320
R08	Rozzano Est	0,0610
R09	Pieve Emanuele Nord-Est	0,0230
R10	Rozzano Nord	0,0280

7 SINTESI DEI RISULTATI E CONCLUSIONI

Il presente documento contiene la revisione dello Studio della dispersione degli inquinanti in atmosfera nell'ambito della procedura di Valutazione di Impatto Ambientale riguardante l'ampliamento della potenza termica installata dai gruppi elettrogeni di emergenza a servizio dell'esistente Datacenter di Noovle in Comune di Rozzano (MI).

La presente revisione è stata emessa per rispondere alle richieste di integrazioni e alle osservazioni relative alla componete atmosfera, presentate nell'ambito del Procedimento di Valutazione di Impatto Ambientale (di competenza statale), ai sensi dell'art. 23 del d.lgs. 152/2006, relativo al "Progetto di ampliamento del datacenter Noovle di Rozzano (MI) - installazione di gruppi elettrogeni di emergenza di potenza complessiva superiore a 150 MWt", formulate da:

- Commissione Tecnica di Verifica dell'Impatto Ambientale – VIA e VAS (CTVA) (prot. CTVA.REGISTRO UFFICIALE.2025.0015936);
- Regione Lombardia (RL_RLAOOT1_2025_2607).

Nel seguito sono sintetizzate le richieste e le osservazioni pervenute relative alla componente atmosferica; le relative controdeduzioni, precisazioni e integrazioni sono riportate nel presente documento e sviluppate nei paragrafi successivi.

Richieste di integrazioni pervenute ai sensi dell'art 24 D.Lgs 152/2006 e s.m.i. - Commissione tecnica di verifica dell'impatto ambientale - VIA e VAS:

2.1 Per la componente in esame si precisa che si dovrà far riferimento alle normative aggiornate e nello specifico alla nuova Direttiva EU sulla qualità dell'aria 2024/2881, non al D.Lgs. 155/2010 ormai superato.

2.3 Nel documento (Tab. 6-2) sono riportate le coordinate UTM di riferimento e alcune altezze degli edifici considerati, ma non risultano fornite le coordinate complete di tutti i vertici per ciascun edificio modellato. Si richiede di integrare la documentazione fornendo il file di input completo utilizzato nel modello o, in alternativa, una tabella riepilogativa con le coordinate geografiche di tutti i vertici degli edifici impiegati nel calcolo del building downwash.

2.6 Nel documento si menziona la presenza di recettori sensibili. Si richiede dunque di:

- fornire l'elenco completo dei recettori considerati (coordinate geografiche e quota);
- rappresentare in mappa i punti di massimo impatto.

Richieste di integrazioni pervenute ai sensi dell'art 24 D. Lgs 152/2006 e s.m.i. - Regione Lombardia:

- per quanto riguarda gli effetti a lungo termine, si ritiene necessario simulare congiuntamente la dispersione delle emissioni in condizioni di manutenzione e in condizioni emergenziali, considerando la somma delle concentrazioni medie annuali relative alle due condizioni di funzionamento;
- dal momento che il progetto in esame è un ampliamento di un Data Center già esistente con dei generatori di emergenza già presenti (fig. 2-1), si ritiene opportuna la simulazione anche dello scenario ante operam rappresentativo della situazione attuale dell'impianto (con il numero di generatori attualmente esistente. Anche tale simulazione dovrà essere condotta sia per il funzionamento di manutenzione che per il funzionamento di emergenza;
- in riferimento alle concentrazioni di NO2, il proponente ha riportato di aver assunto un fattore di rapporto pari a 0.75. Si chiede di riportare i riferimenti tecnico-scientifici a supporto di tale scelta. In caso contrario, si chiede di utilizzare uno degli approcci suggeriti dalle Linee Guida di ARPA Lombardia;

- per il calcolo dei parametri *long term* nello scenario di manutenzione si chiede di tenere conto anche del contributo delle altre sorgenti emissive dell'impianto (quali ad es. i cogeneratori ed eventuali altri impianti che determinino emissioni significative in condizioni di ordinario esercizio);
- per i parametri *short term* in condizione emergenziale si richiede di tenere conto anche del contributo dei generatori preesistenti dei vari edifici, a eccezione di quelli di cui sia eventualmente prevista la dismissione (nella descrizione dello scenario vengono menzionati solo 23 generatori, ovvero quelli di nuova installazione);
- la presentazione dei risultati delle simulazioni dovrà comprendere, oltre ai parametri relativi ai limiti di legge del D.Lgs 155/2010 attualmente vigenti, anche quelli previsti dalla nuova direttiva UE 2024/2881 in materia di qualità dell'aria, per gli inquinanti considerati nello studio.

La presente relazione contiene, in particolare, la descrizione, l'analisi e la valutazione dei possibili effetti sulla qualità dell'aria connessi alle emissioni prodotte dai gruppi elettrogeni di emergenza, installati per garantire l'operatività del data center anche in caso di problemi alla rete elettrica.

Lo studio effettuato è in linea con quanto indicato nelle linee guida "LINEE GUIDA PER LE PROCEDURE DI VALUTAZIONE AMBIENTALE DEI DATA CENTER" paragrafo "2.4. Emissioni in atmosfera, qualità dell'aria e clima".

La valutazione operata ha previsto:

- l'acquisizione e l'analisi delle caratteristiche delle sorgenti emissive (generatori di emergenza) previste dal progetto;
- l'acquisizione e l'analisi dei dati meteorologici orari;
- la predisposizione dell'input meteorologico per il modello di dispersione;
- la simulazione della dispersione degli inquinanti in atmosfera e il calcolo delle ricadute in termini di impatto sulla qualità dell'aria mediante il SW di calcolo CALPUFF.

Il funzionamento dei generatori di emergenza si verifica soltanto nelle seguenti situazioni:

- **funzionamento (diurno) in condizioni di manutenzione** che prevede il funzionamento contemporaneo di tutti i generatori relativi a ogni datacenter. Quindi, il caso peggiore, oggetto di simulazione, è quello relativo all'edificio A che prevede la contemporaneità di 16 generatori.
- **funzionamento in condizioni emergenziali (assenza di allimentazione dalla rete),** che prevede il funzionamento contemporaneo di tutti i generatori.

Pertanto, essendo il Datacenter alimentato da una doppia linea di energia elettrica ad alta tensione, i generatori **non sono in funzione nelle normali condizioni di esercizio, ma operano soltanto per poche ore all'anno**.

Per il **funzionamento in condizioni emergenziali** il totale delle ore di funzionamento dei generatori e la loro distribuzione nel corso dell'anno solare non è prevedibile: sulla base dei dati storici sulle interruzioni di fornitura di energia elettrica in provincia di Milano, la durata massima nell'arco dell'anno di eventi (anche molto brevi) di interruzione della fornitura ammonta a circa 10 ore/anno.

Per quanto riguarda **il funzionamento in condizioni di manutenzione**, i generatori sono oggetto di test ciclici nell'ambito degli interventi programmati di manutenzione ordinaria, al fine di garantire la costante efficienza nel tempo. In relazione a tale aspetto il programma di manutenzione prevede manutenzioni con frequenza mensile e trimestrale:

- **manutenzioni mensili**: nr. 1 avvio al mese a vuoto (senza carico);
- **manutenzioni trimestrali**: nr. 1 test trimestrale a carico di circa due ore.

A seguito delle richieste di integrazione formulate da Regione Lombardia, l'analisi è stata estesa considerando ulteriori configurazioni impiantistiche e scenari di funzionamento. In particolare, oltre agli scenari relativi ai 23 generatori di emergenza previsti nell'ambito dell'ampliamento (oggetto della presente istanza di VIA), sono stati valutati:

- gli scenari relativi allo **stato di fatto** (ante operam), che considerano esclusivamente i generatori di emergenza attualmente presenti nel sito;
- uno scenario **emergenziale cumulativo**, che prevede il funzionamento contemporaneo di tutti i generatori presenti nel sito (esistenti e di progetto), al fine di valutare gli effetti di breve periodo (*short term)* sulla qualità dell'aria;
- uno scenario di **manutenzione cumulativo**, che considera il funzionamento dei generatori previsti dall'ampliamento in condizioni di manutenzione, includendo il funzionamento dei cogeneratori, al fine di valutare gli effetti cumulativi di lungo periodo (*long term*) sulla qualità dell'aria.

Le simulazioni hanno riguardato i seguenti inquinanti: Ossidi di Azoto (NO_2), polveri sottili (PM_{10}) e Monossido di Carbonio (CO), con riferimento ai parametri riportati in Tabella 7-1.

Tabella 7-1 - Inquinanti simulati e parametri calcolati.

Inquinante	Parametro 1	Parametro 2
NO_2	Media annua	Valore di picco del massimo orario
PM_{10}	Media annua	Valore di picco della media giornaliera
CO	Valore di picco della media massima giornaliera su 8 ore	

Le concentrazioni stimate sono state confrontate con i livelli attuali degli stessi parametri come rilevati dalle centraline di monitoraggio ARPA e con i limiti di qualità dell'aria della normativa nazionale vigente (D.Lgs. 155/2010 cfr. Tabella 7-2) e con i valori della Direttiva UE 2024/2881 (Tabella 7-3) la quale dovrà essere recepita in Italia entro dicembre 2026.

Tabella 7-2 – Valori limite di concentrazione per gli inquinanti simulati (D. Lgs. 155/2010)

Inquinante	Limite qualità dell'aria
NO_2	Valore limite annuale per la protezione della salute umana - 40 ug/m^3 di NO_2
	Valore limite orario per la protezione della salute umana – 200 ug/m^3 di NO_2 da non superare più di 18 volte per anno civile
PM_{10}	Valore limite annuale per la protezione della salute umana - 40 ug/m^3 di PM_{10}
	Valore limite giornaliero per la protezione della salute umana – 50 ug/m^3 di PM_{10} da non superare più di 35 volte per anno civile
CO	Valore limite della media massima giornaliera su 8 ore per la protezione della salute umana – 10000 ug/m^3 di CO

Tabella 7-3 – Valori limite da raggiungere entro il 1° gennaio 2030 (nuova direttiva UE 2024/2881)

Inquinante	Limite qualità dell'aria
NO_2	Valore limite annuale per la protezione della salute umana - 20 µg/m³ di NO_2
	Valore limite giornaliero per la protezione della salute umana - 50 µg/m³ di NO_2 da non superare più di 18 volte per un anno civile
	Valore limite orario per la protezione della salute umana - 200 µg/m³ di NO_2 da non superare più di 3 volte per un anno civile
PM_{10}	Valore limite annuale per la protezione della salute umana - 20 µg/m³ di PM_{10}
	Valore limite giornaliero per la protezione della salute umana - 45 µg/m³ di PM_{10} da non superare più di 18 volte per un anno civile
CO	Valore limite della media massima giornaliera su 8 ore per la protezione della salute umana - 10.000 µg/m³
	Valore limite giornaliero per la protezione della salute umana - 4.000 µg/m³ di CO da non superare più di 18 volte per un anno civile

Al fine di valutare la significatività degli effetti delle emissioni indotte dall'opera sulla qualità dell'aria e il loro contributo ad eventuali superamenti degli standard di qualità dell'aria, è stata effettuata la valutazione *post-operam*, in corrispondenza di tutti i principali ricettori, relativa agli indicatori di qualità dell'aria di breve periodo: si è, quindi, proceduto a sommare le concentrazioni orarie simulate dal modello di simulazione con le concentrazioni orarie delle stazioni di fondo di ARPA Lombardia, per lo stesso anno di simulazione.

Con riferimento allo scenario ante operam, la simulazione relativa ai generatori di emergenza attualmente installati presso il datacenter evidenzia già condizioni di superamento per il biossido di azoto (NO_2) in corrispondenza di alcuni ricettori. In particolare, dalle elaborazioni modellistiche relative allo stato di fatto emergono superamenti sia con riferimento all'indicatore di breve periodo associato al massimo orario, sia rispetto all'indicatore basato sulla media giornaliera, secondo i criteri previsti dal quadro normativo vigente e dalla più recente evoluzione della normativa europea. Tali criticità risultano riconducibili principalmente al fatto che i generatori esistenti sono privi di sistemi di abbattimento degli ossidi di azoto (SCR – Selective Catalytic Reduction), con conseguenti livelli emissivi di NO_x più elevati rispetto a configurazioni impiantistiche dotate di tali dispositivi.

Con riferimento alle simulazioni effettuate per i generatori di emergenza oggetto di ampliamento, gli incrementi delle concentrazioni orarie di NO_2, PM_{10} e CO risultano tali da non comportare superamenti dei limiti normativi o, come nel caso del PM_{10}, sono tali da non incrementare i superamenti che si verificano già allo stato di fatto. Visto il numero estremamente ridotto di ore di funzionamento su base annuo il contributo delle emissioni indotte dall'opera alle concentrazioni medie annuali è risultato trascurabile.

Per quanto riguarda gli effetti cumulativi:

- **scenario emergenziale (short term):** per PM_{10} e CO i valori attesi ai ricettori risultano generalmente **non significativi**. Per il NO_2 si osservano valori **scarsamente significativi** o **significativi**, sia rispetto ai limiti del D.Lgs. 155/2010 (percentile del massimo orario) sia rispetto ai limiti della direttiva (EU) 2881/2024 (percentile della media giornaliera e del massimo orario). **Tali livelli di significatività sono attribuibili esclusivamente ai generatori già presenti in sito, privi di sistemi SCR, mentre i generatori oggetto dell'ampliamento non contribuiscono agli incrementi di significatività, come evidenziato nel Paragrafo 6.4.2.**
- **scenario di manutenzione (long term):** per la concentrazione media annua di NO_2, gli incrementi dovuti al funzionamento dei generatori in condizioni di manutenzione, sommati al contributo dei cogeneratori esistenti, risultano inferiori alla soglia di significatività rispetto ai criteri del D.Lgs. 155/2010 per tutti i ricettori. Con riferimento ai valori limite

introdotti dalla Direttiva UE 2024/2881, l'incremento risulta invece scarsamente significativo per il solo ricettore R03.

Visto quanto sopra si raccomanda di provvedere alla progressiva sostituzione dei generatori più obsoleti oppure, in alternativa, all'installazione di dispositivi di contenimento delle emissioni con particolare riferimento agli ossidi di azoto.

Le mappe della dispersione degli inquinanti in atmosfera sono riportate in Allegato.